

CRUISE SHIP PIER AND TERMINAL FACILITY SPECIFICATION OVERVIEW

クルーズ係留施設及びターミナル施設概要

As of 01/01/2022
2022年1月1日現在

■ Common Information

共通情報

PORT NAME: Port of Aomori 港名：青森港		
LOCATION / ADDRESS: ①Shin-Chuo Wharf :105, Honcho 3-Chome, Aomori City, Aomori, Japan ②Okidate Wharf :47-1, Okidate 2-Chome, Aomori City, Aomori, Japan 住所：①青森市本町 3-105、②青森市沖館 2-47-1		
PORT CONTACT: Ports, Harbors and Airport division, Aomori Prefectural Government 連絡先：青森県港湾空港課		
Phone: 電話：+81-17-734-9675	Fax: +81-17-734-8194	E-mail: kowan@pref.aomori.lg.jp
Mobile phone: 携帯：-	Website: http://www.apic-aomori.jp/en	Other: Port Video https://www.youtube.com/channel/UCzt-s4-Vt0TaxrrcQbrRUTUw

I. CRUISE SHIP RECORD (OVER THE PAST FIVE YEARS)

寄港実績 (過去5年)

Ship name 船名：	Gross tonnage 総トン数：	LOA 全長：	Draft 喫水：	Maiden call (Year) 初寄港年：
Westerdam	82,862	285.24	8.00	2019
Silver Muse	40,791	212.80	6.70	2019
Azamara Quest	30,277	181.00	5.95	2019
Queen Elizabeth	90,901	294.00	7.90	2019
Star Legend	9,961	133.80	5.50	2019
Costa Serena	114,261	289.59	8.30	2019
Silver Explorer	6,158	108.11	4.38	2019
Norwegian Jewel	93,502	294.13	8.60	2018
MSC Splendida	137,936	333.33	8.68	2018
Dawn Princess	77,441	261.31	8.10	2017
Celebrity Millennium	91,011	294.00	8.30	2017
Seabourn Sojourn	32,477	198.19	6.70	2017
L'Austral	10,944	142.10	4.80	2017
Costa neoRomantica	56,769	220.52	7.60	2017
LE SOLEAL	10,992	142.10	4.74	2016
SILVER SHADOW	28,258	186.00	6.12	2015
DIAMOND PRINCESS	115,906	290.0	8.55	2014
Caledonian sky	4,200	90.6	4.25	2013
Bremen	6,752	111.51	4.55	2011
Volendam	61,214	237.91	8.10	2009
ASUKA II	50,142	240.90	7.80	2006
PACIFIC VENUS	26,594	183.40	6.52	1998
NIPPONMARU	23,472	166.65	6.56	1997

II. CONSULATE OR EMBASSY CONTACT**大使館または領事館連絡先・所在地**

Nation: 国名 :	Name of consulate or embassy: 大使館または領事館名 :	Phone: 電話番号 :	Place: 所在地 :
Australia	Australian Embassy Tokyo	+81-3-5232-4111	Tokyo
Canada	Embassy of Canada in Japan	+81-3-5412-6200	Tokyo
China	Consulate-General of the People's Republic of China in Sapporo	+81-11-563-5563	Sapporo City
Germany	Embassy of the Federal Republic of Germany in Japan	+81-3-5791-7700	Tokyo
Italy	Embassy of Italy in Japan	+81-3-3453-5291	Tokyo
Korea	Consulate-General of Republic of Korea in Sendai	+81-22-221-2751	Sendai City
United Kingdom	British Embassy Tokyo	+81-3-5211-1100	Tokyo
United States	The U.S. Consulate in Sapporo	+81-11-641-1115	Sapporo City

■ Wharf (Pier) Information

埠頭別情報

Wharf (Pier) name: Shin-Chuo Wharf ふ頭名：新中央埠頭		
III. PHYSICAL CONSIDERATIONS 物理的留意事項		
1. Berth 岸壁	Length / Water depth 延長/水深	360m / -10m
	Height of the pier above MLW or chart datum (平均干潮位又は海図基準 からの) 岸壁の高さ	2.7m
	Pier depth (distance to the closest obstruction behind the pier edge) 岸壁の幅 (岸壁の端から背 後障害物までの距離)	20m
	Minimum depth across the berth 岸壁の最低水深	-10m
	Fender bar 防舷材 Absorbed energy / number of the fender bars 吸収エネルギー/本数	415kN・m / 18, 88.3kN・m / 1
	Bollard 係船柱 Specification / number of the bollards スペック/本数	1000kN / 20, 1500kN / 2
2. Channel 航路	Width / water depth 幅/水深	350m~650m / -13m
3. Turning basin (diameter) 回頭泊地 (直径)		① Middle Chanel (730m) ② Shin-Chuo Wharf (420m)
4. Clearance 高さ制限		No limit
5. Maximum tidal range / max currents 最大潮差/最大潮流		
6. Wind & weather conditions / tides by season 風及び季節による天候/潮汐の変化		

IV. LANDSIDE FACILITIES		
陸上施設		
1. Terminal ターミナル等	Terminal Availability ターミナルの有無	Available
	Shelter or facilities to shelter from rain (無い場合) 雨よけ施 設の有無	
	Boarding Bridge ボーディングブリッジ	Not available
2. Shore gangway ギャングウェイ		Not available
3. Pay phone 公衆電話		Not available
4. Restroom / washroom トイレ		Available
5. Vending machine / kiosk 自動販売機・売店		Not available
6. Need to arrange shuttles to downtown? 市街地へシャトルバスが必要か		Not required
7. Distance and time to downtown? 市街地までの距離・時間		600m・10min on foot
8. Distance and time to primary sightseeing area 主要観光地までの距離・時間		Nebuta Museum WA RASSE : 1km・15min on foot Oirase mountain stream : 48km・1h20min by car Hirosaki castle : 43.5km・1h by car
V. CUSTOMS AND IMMIGRATION		
税関及び入国管理		
1. Availability of CIQ services and facilities CIQの有無	Permanent 常設	Available
	Temporary 仮設 (船上を含む)	
2. Secure electronic access 自動化出入国ゲートの有無		Not available
VI. WORKING HOURS		
サービス提供時間		
1. Pilotage パイロット		Consultation required
2. Tugage タグ		Consultation required
3. Line handling 綱とり		Consultation required
4. Other (pls specify) その他		
VII. SECURITY		
セキュリティ		
1. ISPS certified? ISPSの認定有無		Yes

VIII. TRANSPORTATION 交通機関		
1. Parking for tour buses (number of buses) 観光バス待機所 (駐車台数)		Yes (100)
2. Parking for private cars (number of cars) 自家用車駐車場 (駐車台数)		None
3. Parking for taxis (number of taxis) タクシープール (駐車台数)		Yes (20)
4. Name of the nearest airport from the pier ふ頭から最も近い空港の名称		Aomori Airport
5. Time from the pier to the airport by car ふ頭から空港までの車での移動時間		30min
6. Name of the nearest rail station from the pier ふ頭から最も近い鉄道駅の名称		JR Aomori Station
7. Time from the pier to the rail station by car ふ頭から鉄道駅までの車での移動時間		15 min
IX. TERMINAL SERVICE ターミナル内のサービス		
1. Wi-Fi service Wi-Fi サービス		Available
2. Postal & delivery service 郵便・宅配便サービス		Consultation required
3. Foreign exchange 外貨両替所	Availability 両替所の有無	Not available
	Kinds of currencies 取り扱い貨幣の種類	
	Business hours・days 営業時間・営業日	
4. Tourist information 観光案内所	Availability 観光案内所の有無	Available
	Language 対応言語	English
	Business hours・days 営業時間・営業日	From after arrival to around 17:00

X. REFERENCE INFORMATION

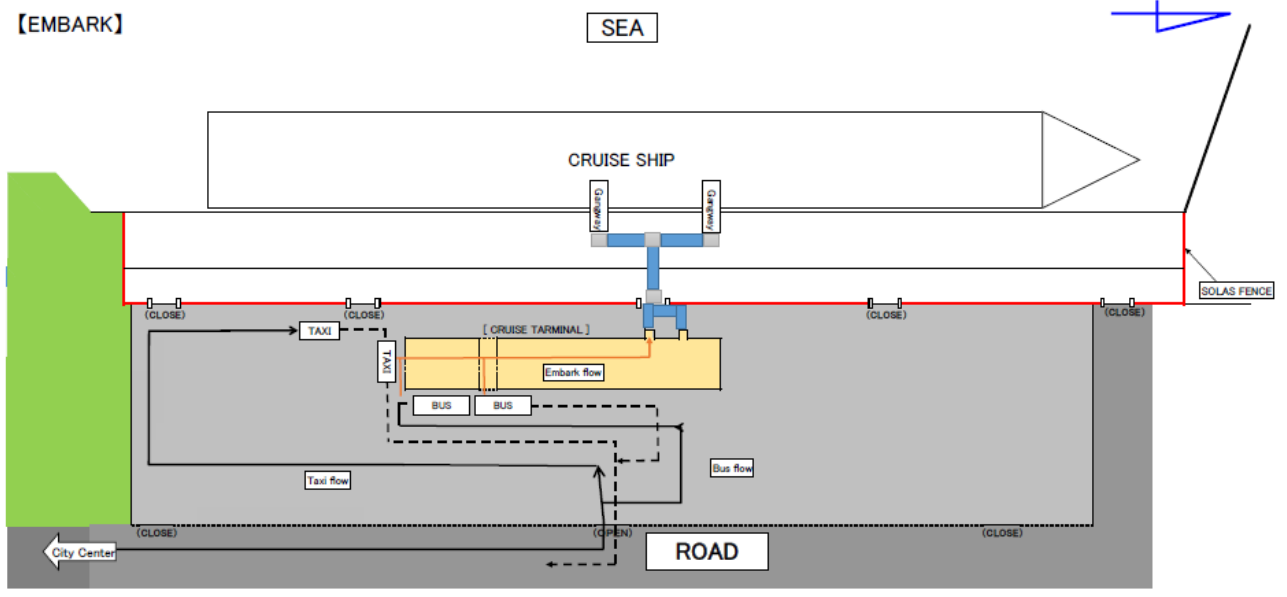
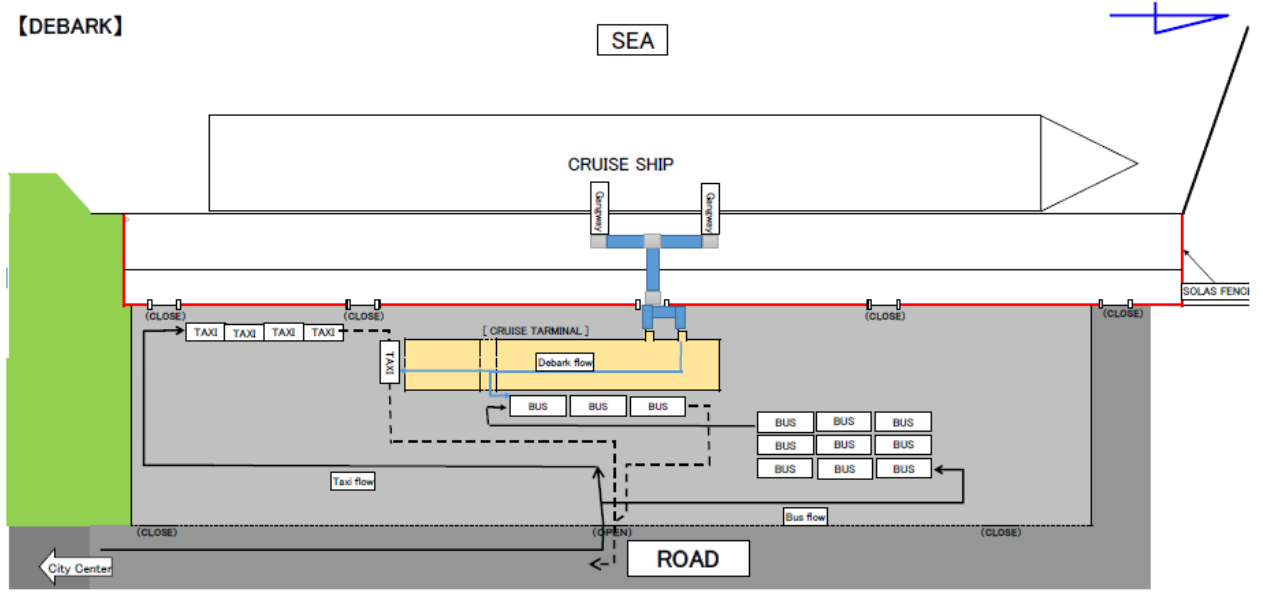
参考情報

Wharf position figure

ふ頭位置図



Figure of the terminal placement and passenger line of flow
 ターミナル配置図と受入動線



The details of a fender bar and bollard

防舷材と係船柱の詳細



Physical Considerations	
Berth	Water depth 10m, Length 360m
Fender	18 of Corn type H900 (20 m pitch) 1 of V type 600H×1,000L
Bollard	20 of 1,000kN, 2 of 1,500kN
Water supply facilities : 6 places	



■ Wharf (Pier) Information

埠頭別情報

Wharf (Pier) name: Okidate Wharf ふ頭名：沖館埠頭		
III. PHYSICAL CONSIDERATIONS 物理的留意事項		
1. Berth 岸壁	Length / Water depth 延長/水深	① 270m / -13m ② 185m / -10m
	Height of the pier above MLW or chart datum (平均干潮位又は海図基準 からの) 岸壁の高さ	① 3.0m ② 3.0m
	Pier depth (distance to the closest obstruction behind the pier edge) 岸壁の幅 (岸壁の端から背 後障害物までの距離)	① 20m ② 20m
	Minimum depth across the berth 岸壁の最低水深	① -13m ② -10m
	Fender bar 防舷材 Absorbed energy / number of the fender bars 吸収エネルギー/本数	① 467kN・m / 14, 228kN・m / 13 ② 467kN・m / 9, 228kN・m / 9
	Bollard 係船柱 Specification / number of the bollards スペック/本数	① 350kN / 4, 700kN / 5, 1000kN / 3, 1500kN / 2 ② 250kN / 4, 700kN / 7, 1000kN / 5
2. Channel 航路	Width / water depth 幅/水深	①② 350m~650m / -13m
3. Turning basin (diameter) 回頭泊地 (直径)		Middle Chanel (730m), Okidate Wharf (455m)
4. Clearance 高さ制限		Not limit
5. Maximum tidal range / max currents 最大潮差/最大潮流		
6. Wind & weather conditions / tides by season 風及び季節による天候/潮汐の変化		

IV. LANDSIDE FACILITIES		
陸上施設		
1. Terminal ターミナル等	Terminal Availability ターミナルの有無	Not available
	Shelter or facilities to shelter from rain (無い場合) 雨よけ施 設の有無	Not available
	Boarding Bridge ボーディングブリッジ	
2. Shore gangway ギヤングウェイ		Not available
3. Pay phone 公衆電話		Not available
4. Restroom / washroom トイレ		Not available
5. Vending machine / kiosk 自動販売機・売店		Not available
6. Need to arrange shuttles to downtown? 市街地へシャトルバスが必要か		Necessary
7. Distance and time to downtown? 市街地までの距離・時間		2.0km・7min by car
8. Distance and time to primary sightseeing area 主要観光地までの距離・時間		Nebuta Museum WA RASSE : 2.0km・7min by car Oirase mountain stream : 48km・1h20min by car Hirosaki castle : 43.5km・1h by car
V. CUSTOMS AND IMMIGRATION		
税関及び入国管理		
1. Availability of CIQ services and facilities CIQの有無	Permanent 常設	No
	Temporary 仮設 (船上を含む)	available
2. Secure electronic access 自動化出入国ゲートの有無		Not available
VI. WORKING HOURS		
サービス提供時間		
1. Pilotage パイロット		Consultation required
2. Tugage タグ		Consultation required
3. Line handling 綱とり		Consultation required
4. Other (pls specify) その他		
VII. SECURITY		
セキュリティ		
1. ISPS certified? ISPSの認定有無		Not available

VIII. TRANSPORTATION 交通機関		
1. Parking for tour buses (number of buses) 観光バス待機所 (駐車台数)		Yes (20)
2. Parking for private cars (number of cars) 自家用車駐車場 (駐車台数)		None
3. Parking for taxis (number of taxis) タクシープール (駐車台数)		Yse (5)
4. Name of the nearest airport from the pier ふ頭から最も近い空港の名称		Aomori Airport
5. Time from the pier to the airport by car ふ頭から空港までの車での移動時間		30min
6. Name of the nearest rail station from the pier ふ頭から最も近い鉄道駅の名称		JR Aomori Station
7. Time from the pier to the rail station by car ふ頭から鉄道駅までの車での移動時間		7min
IX. TERMINAL SERVICE ターミナル内のサービス		
1. Wi-Fi service Wi-Fi サービス		Not available
2. Postal & delivery service 郵便・宅配便サービス		Consultation required
3. Foreign exchange 外貨両替所	Availability 両替所の有無	Not available
	Kinds of currencies 取り扱い貨幣の種類	
	Business hours・days 営業時間・営業日	
4. Tourist information 観光案内所	Availability 観光案内所の有無	Consultation required
	Language 対応言語	English
	Business hours・days 営業時間・営業日	Consultation required

X. REFERENCE INFORMATION

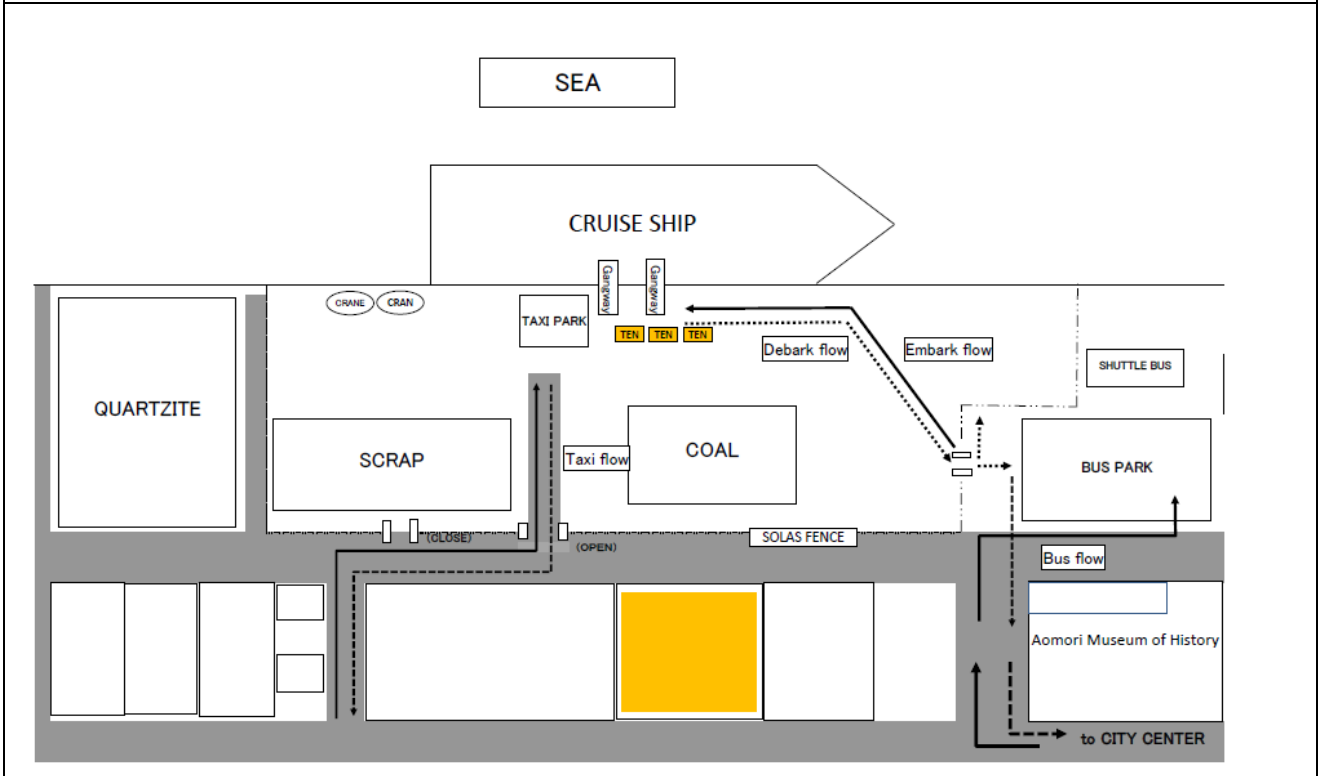
参考情報

Wharf position figure

ふ頭位置図

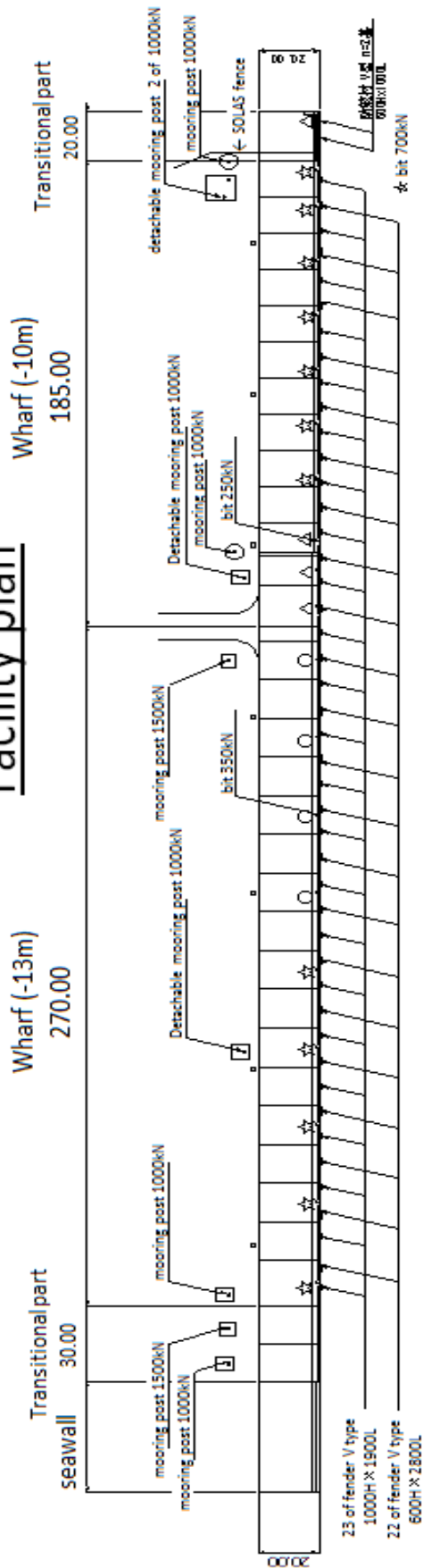


Figure of the terminal placement and passenger line of flow
 ターミナル配置図と受入動線



The details of a fender bar and bollard
防舷材と係船柱の詳細

Facility plan



Physical Considerations

Berth	Water depth 13m, Length 270m
Fender	14 of V type 1,000H×1,900L, 13 of V type 600H×2,800L
Bollard	4 of 350kN, 5 of 700kN, 3 of 1,000kN, 2 of 1,500kN
Water supply facilities : 4 places	

Bseth	Water depth 10m, Length 185m
Fender	9 of V type 1,000H×1,900L, 9 of V type 600H×2,800L, 2 of V type 600H×1,000L,
Bollard	4 of 250kN, 7 of 700kN, 5 of 1,000kN
Water supply facilities : 3 places	