

CRUISE SHIP PIER AND TERMINAL FACILITY SPECIFICATION
OVERVIEW

クルーズ係留施設及びターミナル施設概要

As of 01/01/2021
2021年01月01日現在

■ **Common Information**
共通情報

PORT NAME: Port of Hannan 港名：阪南港		
LOCATION / ADDRESS: 10F 6-1, Nagisa-cho, Izumiotsu-shi, Osaka 住所：泉大津市なぎさ町6番1号（10階）		
PORT CONTACT: Port and Harbor Bureau Osaka Prefectural Government 連絡先：大阪府港湾局		
Phone: 電話：+81-725-21-7203	Fax: +81-725-21-7259	E-mail: kowankyoku@sbox.pref.osaka.lg.jp
Mobile phone: 携帯：－	Website: http://www.pref.osaka.lg.jp/kowan/	Other: その他：－

I . CRUISE SHIP RECORD (OVER THE PAST FIVE YEARS)
寄港実績 (過去5年)

Ship name 船名：	Gross tonnage 総トン数：	LOA 全長：	Draft 喫水：	Maiden call (Year) 初寄港年：

II. CONSULATE OR EMBASSY CONTACT**大使館または領事館連絡先・所在地**

Nation: 国名：	Name of consulate or embassy: 大使館または領事館名：	Phone: 電話番号：	Place: 所在地：
Australia	Australian Consulate-General	+81-6-6941-9448	Osaka City
China	Consulate-General of the People's Republic of China in Osaka	+81-6-6445-9481	Osaka City
Germany	German Consulate Osaka-Kobe	+81-6-6440-5070	Osaka City
Italy	Consulate-General of Italy in Osaka	+81-6-4706-5820	Osaka City
Korea	Consulate-General of the Republic of Korea in Osaka	+81-6-6213-1401	Osaka City
United Kingdom	The British Consulate-General in Osaka	+81-6-6120-5600	Osaka City
United States	Consulate General of the United State	+81-6-6315-5900	Osaka City
Vietnam	Consulate General of the Socialist Republic of Vietnam in Osaka	+81-72-221-6666	Sakai City

■ Wharf (Pier) Information

埠頭別情報

Wharf (Pier) name: No.3 Wharf of SHINKAIZUKA ふ頭名：新貝塚第3号岸壁		
III. PHYSICAL CONSIDERATIONS 物理的留意事項		
1. Berth 岸壁	Length / Water depth 延長/水深	240m / -12m
	Height of the pier above MLW or chart datum (平均干潮位又は海図基準 からの) 岸壁の高さ	3.6m
	Pier depth (distance to the closest obstruction behind the pier edge) 岸壁の幅 (岸壁の端から背 後障害物までの距離)	20m
	Minimum depth across the berth 岸壁の最低水深	-12m
	Fender bar 防舷材 Absorbed energy / number of the fender bars 吸収エネルギー/本数	20.2tf・m / 17
	Bollard 係船柱 Specification / number of the bollards スペック/本数	35t / 9 , 70t / 8
2. Channel 航路	Width / water depth 幅/水深	300m / -12m
3. Turning basin (diameter) 回頭泊地 (直径)		372m (Up to 440m , Shall discuss with the port authority)
4. Clearance 高さ制限		No limit
5. Maximum tidal range / max currents 最大潮差/最大潮流		1.74m(5years average) / 0.3kt
6. Wind & weather conditions / tides by season 風及び季節による天候/潮汐の変化		

IV. LANDSIDE FACILITIES 陸上施設		
1. Terminal ターミナル等	Terminal Availability ターミナルの有無	Not available
	Shelter or facilities to shelter from rain (無い場合) 雨よけ施 設の有無	Not available
	Boarding Bridge ボーディングブリッジ	Not available
2. Shore gangway ギャングウェイ		Not available
3. Pay phone 公衆電話		Not available
4. Restroom / washroom トイレ		Not available
5. Vending machine / kiosk 自動販売機・売店		Not available
6. Need to arrange shuttles to downtown? 市街地へシャトルバスが必要か		Yes
7. Distance and time to downtown? 市街地までの距離・時間		4km/12min by car
8. Distance and time to primary sightseeing area 主要観光地までの距離・時間		Rinku Premium Outlets 10km/20min Inunakiyama Onsen 19km/30min
V. CUSTOMS AND IMMIGRATION 税関及び入国管理		
1. Availability of CIQ services and facilities CIQ の有無	Permanent 常設	Not available
	Temporary 仮設 (船上を含む)	Available
2. Secure electronic access 自動化出入国ゲートの有無		Not available
VI. WORKING HOURS サービス提供時間		
1. Pilotage パイロット		In general, from sunrise to sunset (Shall discuss with the port authority)
2. Tugage タグ		—
3. Line handling 綱とり		—
4. Other (pls specify) その他		—
VII. SECURITY セキュリティ		
1. ISPS certified? ISPS の認定有無		Yes

VIII. TRANSPORTATION 交通機関		
1. Parking for tour buses (number of buses) 観光バス待機所 (駐車台数)		Shall discuss with the port authority
2. Parking for private cars (number of cars) 自家用車駐車場 (駐車台数)		Not available
3. Parking for taxis (number of taxis) タクシープール (駐車台数)		Shall discuss with the port authority
4. Name of the nearest airport from the pier ふ頭から最も近い空港の名称		Kansai International Airport
5. Time from the pier to the airport by car ふ頭から空港までの車での移動時間		20min
6. Name of the nearest rail station from the pier ふ頭から最も近い鉄道駅の名称		Kaizuka Sta. (Nankai Line)
7. Time from the pier to the rail station by car ふ頭から鉄道駅までの車での移動時間		14min
IX. TERMINAL SERVICE ターミナル内のサービス		
1. Wi-Fi service Wi-Fi サービス		—
2. Postal & delivery service 郵便・宅配便サービス		—
3. Foreign exchange 外貨両替所	Availability 両替所の有無	—
	Kinds of currencies 取り扱い貨幣の種類	—
	Business hours・days 営業時間・営業日	—
4. Tourist information 観光案内所	Availability 観光案内所の有無	—
	Language 対応言語	—
	Business hours・days 営業時間・営業日	—

X. REFERENCE INFORMATION

参考情報

Wharf position figure

ふ頭位置図

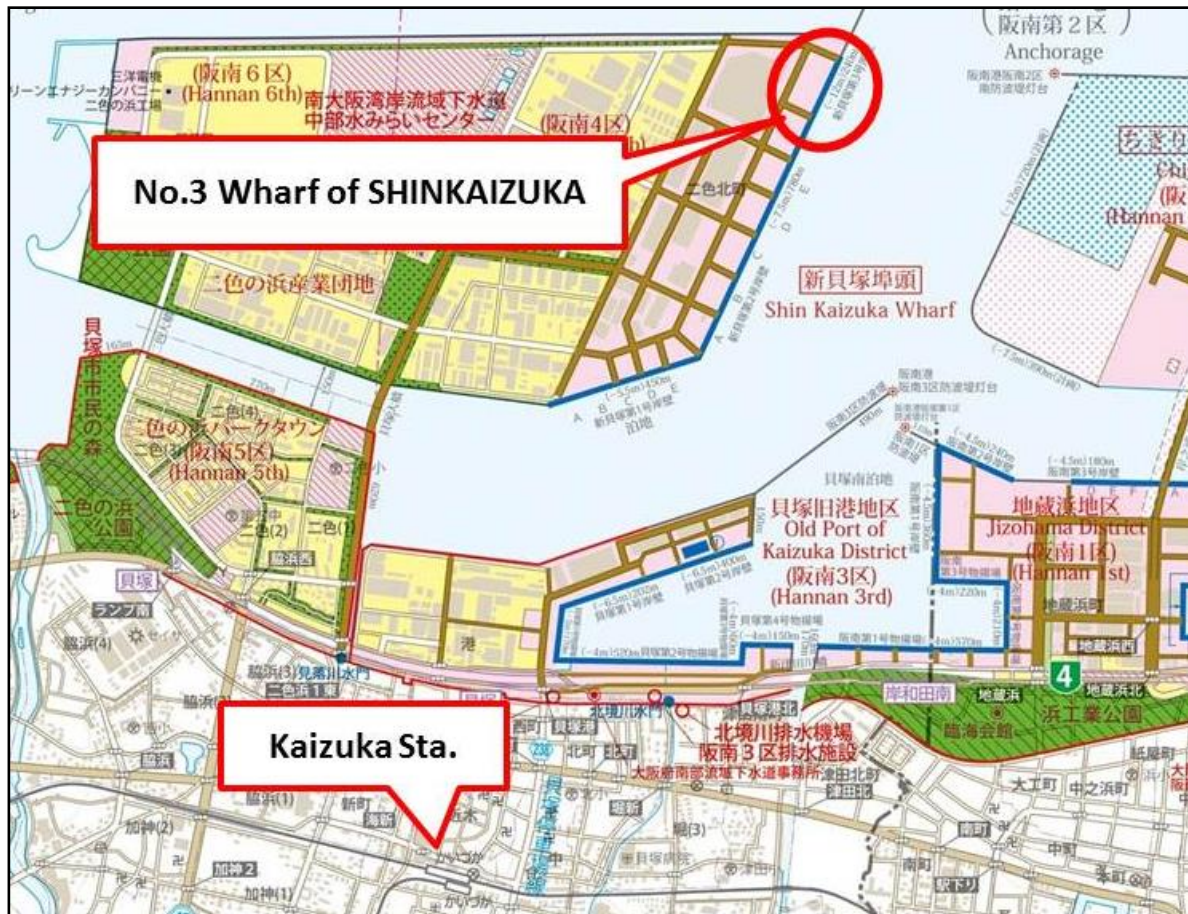
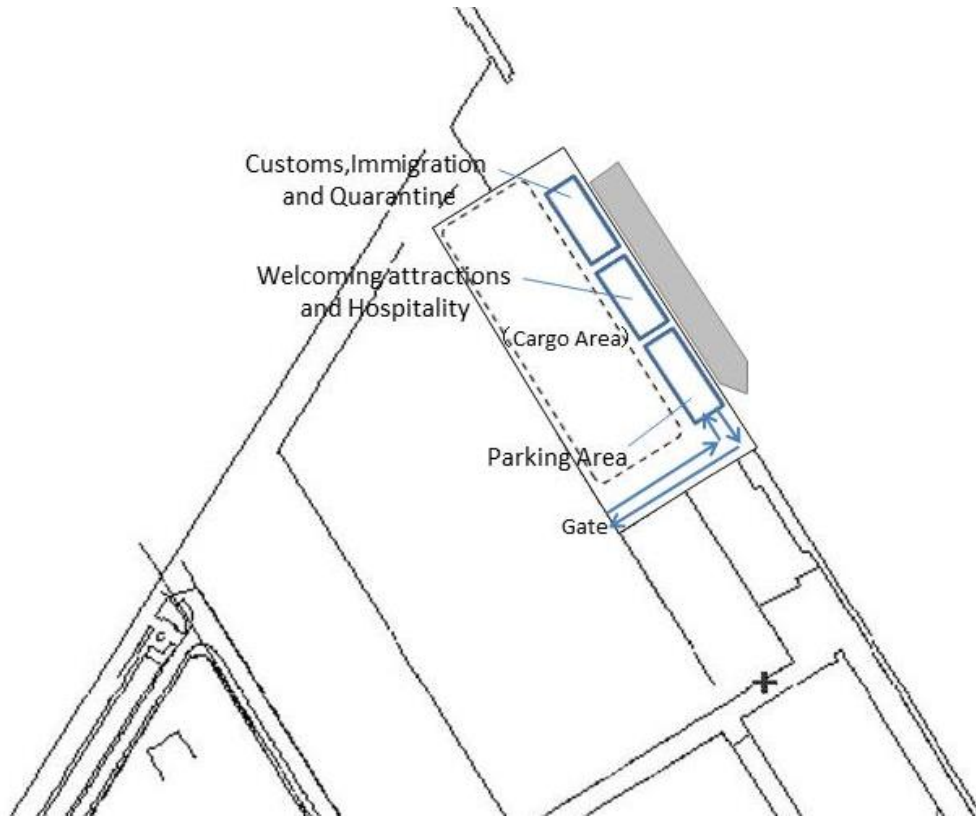


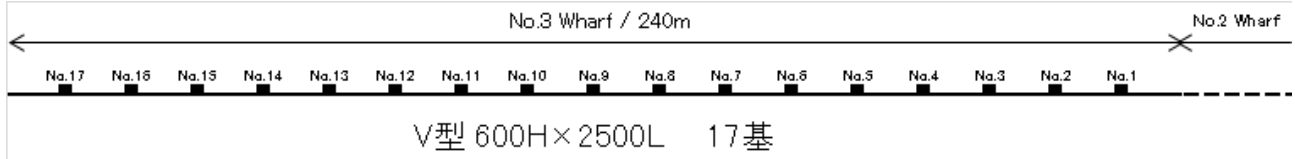
Figure of the terminal placement and passenger line of flow
ターミナル配置図と受入動線



The details of a fender bar and bollard

防舷材と係船柱の詳細

Fender bar



Bollard

