

# CRUISE SHIP PIER AND TERMINAL FACILITY SPECIFICATION OVERVIEW

## クルーズ係留施設及びターミナル施設概要

As of 01/01/2021  
2021年1月1日現在

### ■Common Information

#### 共通情報

PORT NAME: Port of Hiroshima 港名 :		
LOCATION / ADDRESS: 3-chome,Ujinakaigan,Minami-ku,Hiroshima 住所 :		
PORT CONTACT: Port and Harbor Promotion Division,Hiroshima Prefectural Government 連絡先 :		
Phone: 電話 : +81-82-513-4033	Fax: +81-82-223-2463	E-mail: dokouwan@pref.hiroshima.lg.jp
Mobile phone: 携帯 : —	Website: <a href="http://hiroshima-minato.jp/">http://hiroshima-minato.jp/</a>	Other: その他 : —

### I . CRUISE SHIP RECORD (OVER THE PAST FIVE YEARS)

#### 寄港実績 (過去5年)

Ship name 船名 :	Gross tonnage 総トン数 :	LOA 全長 :	Draft 喫水 :	Maiden call (Year) 初寄港年 :
AMADEA	29,008	192.8	6.6	2006
AZAMARA QUEST	30,277	180.5	5.8	2008
BREMEN	6,752	111.5	4.8	2011
CALEDONIAN SKY	4,200	90.6	4.2	2013
CELEBRITY MILLENNIUM	90,940	294.0	8.0	2015
CORAL PRINCESS	91,627	294.0	8.3	2018
COSTA ATLANTICA	85,700	292.5	7.8	2016
CRYSTAL SYMPHONY	51,044	237.1	7.6	
DIAMOND PRINCESS	115,875	290.0	8.0	2017
EUROPA	28,890	198.6	6.1	
EUROPA2	42,830	225.4	6.5	2019
GOLDEN PRINCESS	108,865	290.0	8.0	2016
INSIGNIA	30,277	181.0	6.0	2016
L'AUSTRAL	10,944	142.0	4.7	2014
LE SOLEAL	10,944	142.0	4.7	2014
LEGEND OF THE SEAS	69,130	264.2	7.3	2016
LE LAPEROUSE	9,990	131.4	4.6	2019
MAASDAM	55,451	219.3	7.7	2019
MARINER OF THE SEAS	137,276	311.1	8.8	2017
NAUTICA	30,277	181.0	6.0	2006
NORWEGIAN JOY	168,000	300.0	8.7	2017
QUANTUM OF THE SEAS	167,800	348.0	8.5	2015
QUEEN E ELIZABETH	90,900	294.0	8.0	2015
SAPPHIRE PRINCESS	115,875	290.0	8.0	2017
SEABOURN SOJOURN	32,000	198.1	6.5	2015

SEVEN SEAS VOYAGER	42,363	204.0	7.0	2004
SILVER DISCOVERER	5,218	103.0	4.1	2015
SILVER EXPLORER	6,130	108.0	4.3	2019
SILVER MUSE	40,700	213.0	6.7	2019
SILVER SHADOW	28,258	186.0	6.0	2006
STAR LEGEND	9,961	135.0	5.5	2018
VIKING ORION	47,800	228.2	6.6	2019
VORENDAM	61,214	237.9	8.1	2018
VOYAGER OF THE SEAS	137,280	311.1	8.8	2016
ASUKA II	50,142	240.9	7.8	—
PACIFIC VENUS	26,518	183.4	6.5	—
NIPPON MARU	22,472	166.6	6.5	—

## II. CONSULATE OR EMBASSY CONTACT

大使館または領事館連絡先・所在地

Nation: 国名 :	Name of consulate or embassy: 大使館または領事館名 :	Phone: 電話番号 :	Place: 所在地 :
Republic of Korea 韓国	Consulate-General of the Republic of Korea in Hiroshima 駐広島大韓民国総領事館	+81-82-568-0502	4-22,Higashikojin-machi,Minami-ku, Hiroshima

## ■ Wharf (Pier) Information

### 埠頭別情報

Wharf (Pier) name: Ujina Foreign Trade Wharf ふ頭名 :		
<b>III. PHYSICAL CONSIDERATIONS</b> 物理的留意事項		
1. Berth 岸壁	Length / Water depth 延長/水深	① 280m / -10m
	Height of the pier above MLW or chart datum (平均干潮位又は海図基準 からの) 岸壁の高さ	① +5.00
	Pier depth (distance to the closest obstruction behind the pier edge) 岸壁の幅 (岸壁の端から背 後障害物までの距離)	① 20m
	Minimum depth across the berth 岸壁の最低水深	① -10m
	Fender bar 防舷材 Absorbed energy / number of the fender bars 吸収エネルギー/本数	① 16.1tf・m / 11, 8.5tf・m / 8
	Bollard 係船柱 Specification / number of the bollards スペック/本数	① 100t / 1, 70t / 2, 50t / 3, 35t / 2
2. Channel 航路	Width / water depth 幅/水深	300m / -11m
3. Turning basin (diameter) 回頭泊地 (直径)		490m
4. Clearance 高さ制限		No Limit
5. Maximum tidal range / max currents 最大潮差/最大潮流		3.73m / 0.3kt
6. Wind & weather conditions / tides by season 風及び季節による天候/潮汐の変化		—

<b>IV. LANDSIDE FACILITIES</b>		
陸上施設		
1. Terminal ターミナル等	Terminal Availability ターミナルの有無	Not Available
	Shelter or facilities to shelter from rain (無い場合) 雨よけ施 設の有無	Depending on the nature of your request
	Boarding Bridge ボーディングブリッジ	Not Available
2. Shore gangway ギャングウェイ		Not Available
3. Pay phone 公衆電話		Not Available
4. Restroom / washroom トイレ		Available
5. Vending machine / kiosk 自動販売機・売店		Not Available
6. Need to arrange shuttles to downtown? 市街地へシャトルバスが必要か		Yes
7. Distance and time to downtown? 市街地までの距離・時間		7km・20min
8. Distance and time to primary sightseeing area 主要観光地までの距離・時間		Itsukushima Shrine 60min Atomic Bomb Dome 20min
<b>V. CUSTOMS AND IMMIGRATION</b>		
税関及び入国管理		
1. Availability of CIQ services and facilities CIQの有無	Permanent 常設	Not Available
	Temporary 仮設 (船上を含む)	Available
2. Secure electronic access 自動化出入国ゲートの有無		Not Available
<b>VI. WORKING HOURS</b>		
サービス提供時間		
1. Pilotage パイロット		Sunrise to 20:00
2. Tugage タグ		24hrs
3. Line handling 綱とり		24hrs
4. Other (pls specify) その他		
<b>VII. SECURITY</b>		
セキュリティ		
1. ISPS certified? ISPSの認定有無		Yes

<b>VIII. TRANSPORTATION</b> 交通機関		
1. Parking for tour buses (number of buses) 観光バス待機所 (駐車台数)		Adjustment required
2. Parking for private cars (number of cars) 自家用車駐車場 (駐車台数)		
3. Parking for taxis (number of taxis) タクシープール (駐車台数)		Adjustment required
4. Name of the nearest airport from the pier ふ頭から最も近い空港の名称		Hiroshima Airport
5. Time from the pier to the airport by car ふ頭から空港までの車での移動時間		50min
6. Name of the nearest rail station from the pier ふ頭から最も近い鉄道駅の名称		JR Hiroshima Station
7. Time from the pier to the rail station by car ふ頭から鉄道駅までの車での移動時間		30min
<b>IX. TERMINAL SERVICE</b> ターミナル内のサービス		
1. Wi-Fi service Wi-Fi サービス		Available
2. Postal & delivery service 郵便・宅配便サービス		Not Available
3. Foreign exchange 外貨両替所	Availability 両替所の有無	Available(Temporary)
	Kinds of currencies 取り扱い貨幣の種類	
	Business hours・days 営業時間・営業日	
4. Tourist information 観光案内所	Availability 観光案内所の有無	Available(Temporary)
	Language 対応言語	English, Chinese, German and Japanese
	Business hours・days 営業時間・営業日	

## X. REFERENCE INFORMATION

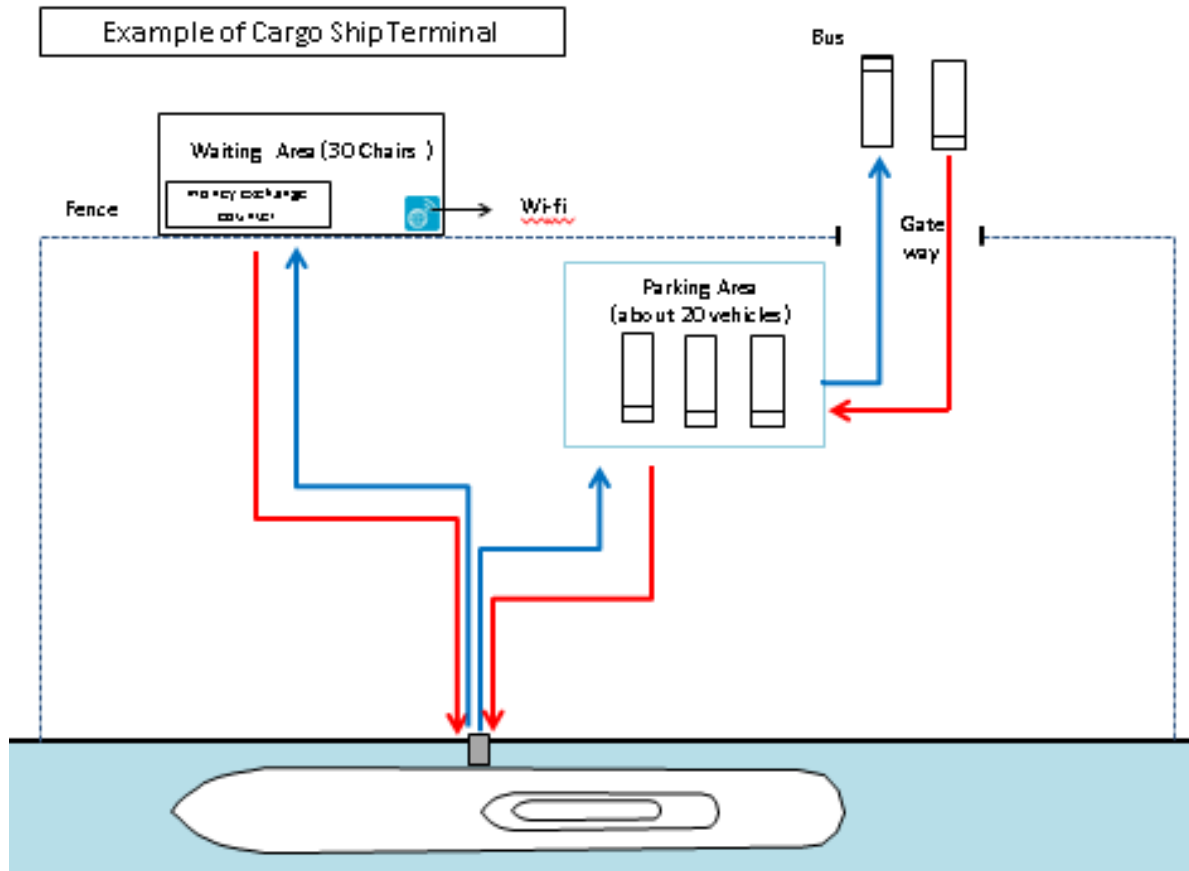
### 参考情報

Wharf position figure

ふ頭位置図

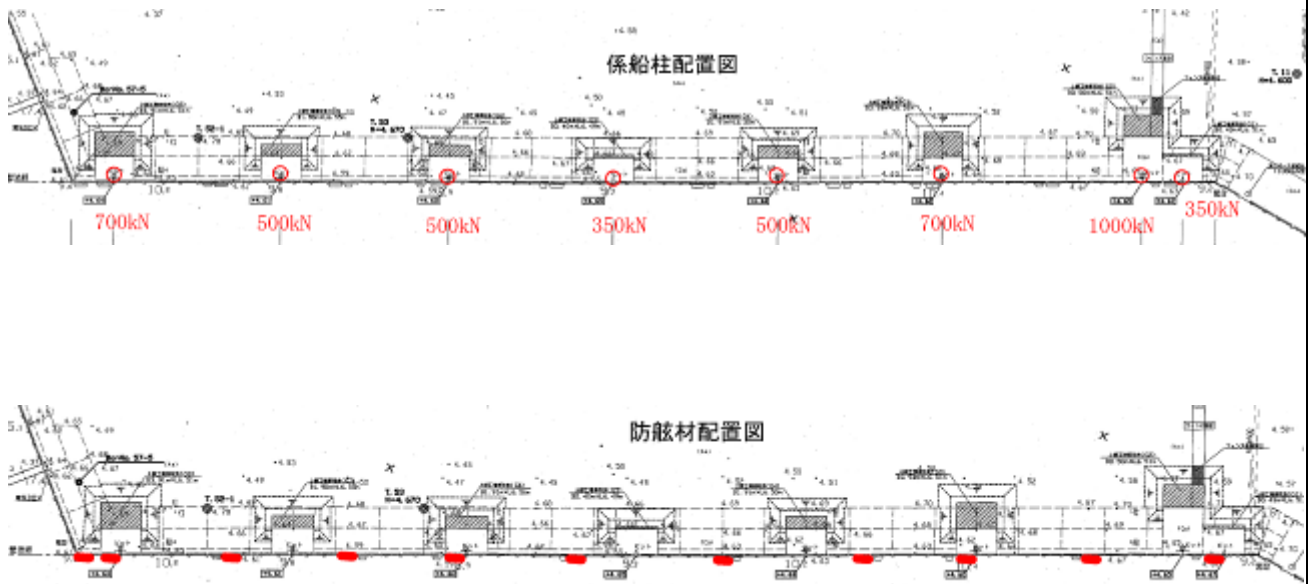


Figure of the terminal placement and passenger line of flow  
ターミナル配置図と受入動線



The details of a fender bar and bollard

防舷材と係船柱の詳細





## ■ Wharf (Pier) Information

### 埠頭別情報

Wharf (Pier) name: Itsukaichi Berth ふ頭名：五日市岸壁			
<b>III. PHYSICAL CONSIDERATIONS</b> 物理的留意事項			
1. Berth 岸壁	Length / Water depth 延長/水深	①No.1 ②No.2	190m / -11m 240m / -12m
	Height of the pier above MLW or chart datum (平均干潮位又は海図基準 からの) 岸壁の高さ	①No.1 ②No.2	+4.80 +4.80
	Pier depth (distance to the closest obstruction behind the pier edge) 岸壁の幅 (岸壁の端から背 後障害物までの距離)	①No.1 ②No.2	20m 20m
	Minimum depth across the berth 岸壁の最低水深	①No.1 ②No.2	-11m -12m
	Fender bar 防舷材 Absorbed energy / number of the fender bars 吸収エネルギー/本数	①No.1 ②No.2	44.0tf・m / 8 44.0tf・m / 10
	Bollard 係船柱 Specification / number of the bollards スペック/本数	①No.1 ②No.2	200 t / 4 , 150t / 1 200 t / 4 , 150t / 1
	2. Channel 航路	Width / water depth 幅/水深	250m / -12m
3. Turning basin (diameter) 回頭泊地 (直径)		①No.1 ②No.2	306m 372m
4. Clearance 高さ制限		No Limit	
5. Maximum tidal range / max currents 最大潮差/最大潮流		3.73m / 0.3kt	
6. Wind & weather conditions / tides by season 風及び季節による天候/潮汐の変化		—	

<b>IV. LANDSIDE FACILITIES</b> 陸上施設		
1. Terminal ターミナル等	Terminal Availability ターミナルの有無	Available (Shed)
	Shelter or facilities to shelter from rain (無い場合) 雨よけ施 設の有無	
	Boarding Bridge ボーディングブリッジ	Not Available
2. Shore gangway ギャングウェイ		Not Available
3. Pay phone 公衆電話		Not Available
4. Restroom / washroom トイレ		Available
5. Vending machine / kiosk 自動販売機・売店		Not Available
6. Need to arrange shuttles to downtown? 市街地へシャトルバスが必要か		Yes
7. Distance and time to downtown? 市街地までの距離・時間		15km・30min
8. Distance and time to primary sightseeing area 主要観光地までの距離・時間		Itsukushima Shrine 35min Atomic Bomb Dome 30min
<b>V. CUSTOMS AND IMMIGRATION</b> 税関及び入国管理		
1. Availability of CIQ services and facilities CIQの有無	Permanent 常設	Not Available
	Temporary 仮設 (船上を含む)	Available
2. Secure electronic access 自動化出入国ゲートの有無		Not Available
<b>VI. WORKING HOURS</b> サービス提供時間		
1. Pilotage パイロット		Sunrise to Sunset
2. Tugage タグ		24hrs
3. Line handling 綱とり		24hrs
4. Other (pls specify) その他		
<b>VII. SECURITY</b> セキュリティ		
1. ISPS certified? ISPSの認定有無		Yes

<b>VIII. TRANSPORTATION</b> 交通機関		
1. Parking for tour buses (number of buses) 観光バス待機所 (駐車台数)		150
2. Parking for private cars (number of cars) 自家用車駐車場 (駐車台数)		-
3. Parking for taxis (number of taxis) タクシープール (駐車台数)		15
4. Name of the nearest airport from the pier ふ頭から最も近い空港の名称		Hiroshima Airport
5. Time from the pier to the airport by car ふ頭から空港までの車での移動時間		70min
6. Name of the nearest rail station from the pier ふ頭から最も近い鉄道駅の名称		JR Itsukaichi Station
7. Time from the pier to the rail station by car ふ頭から鉄道駅までの車での移動時間		10min
<b>IX. TERMINAL SERVICE</b> ターミナル内のサービス		
1. Wi-Fi service Wi-Fi サービス		Available
2. Postal & delivery service 郵便・宅配便サービス		Not Available
3. Foreign exchange 外貨両替所	Availability 両替所の有無	Available(Temporary)
	Kinds of currencies 取り扱い貨幣の種類	
	Business hours・days 営業時間・営業日	
4. Tourist information 観光案内所	Availability 観光案内所の有無	Available(Temporary)
	Language 対応言語	English, Chinese and Japanese
	Business hours・days 営業時間・営業日	

## X. REFERENCE INFORMATION

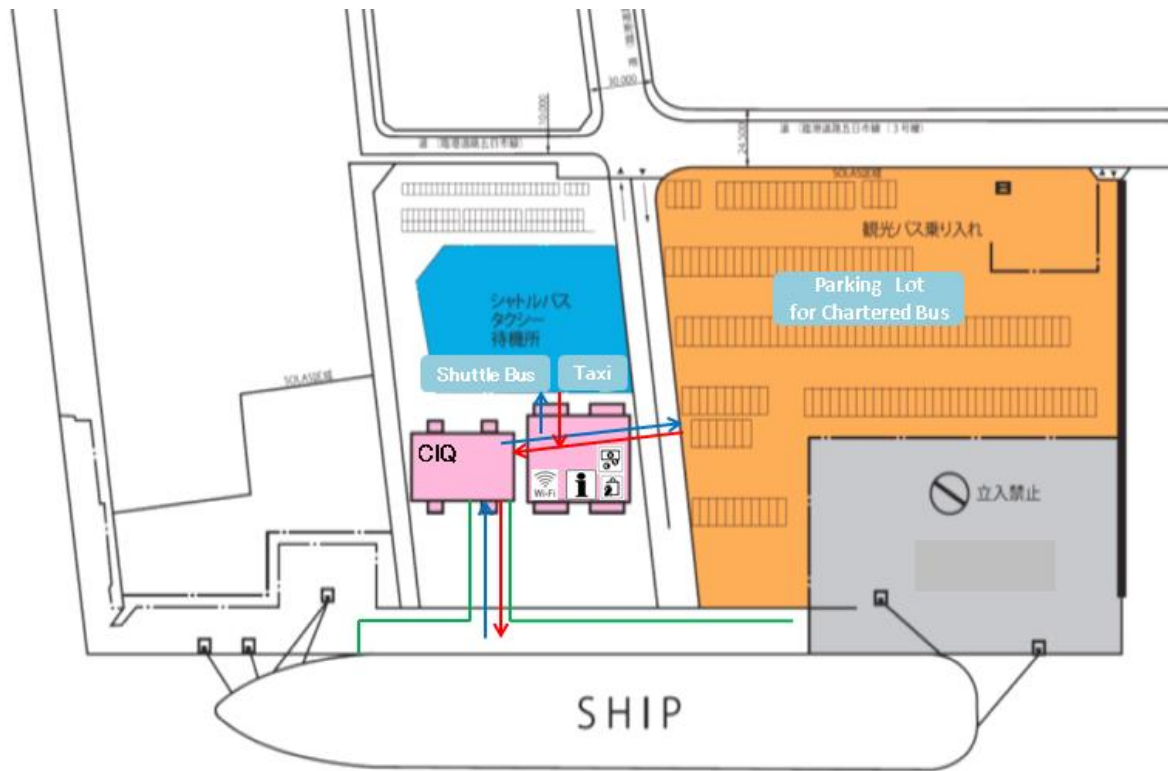
### 参考情報

Wharf position figure

ふ頭位置図



Figure of the terminal placement and passenger line of flow  
ターミナル配置図と受入動線



The details of a fender bar and bollard

防舷材と係船柱の詳細

