

CRUISE SHIP PIER AND TERMINAL FACILITY SPECIFICATION

OVERVIEW

クルーズ係留施設及びターミナル施設概要

As of 01/1/2021
2021年1月1日現在

■ Common Information

共通情報

PORT NAME: Port of TAKAMATSU 港名 :		
LOCATION / ADDRESS: ①8-40, Sunport, Takamatsu, Kagawa, JAPAN 住所 : ②28, Asahishinmachi, Takamatsu, Kagawa, JAPAN		
PORT CONTACT: Exchange Promotion Division, Kagawa Prefectural Government 連絡先 :		
Phone: +81-87-832-3380 電話 :	Fax: +81-87-806-0201	E-mail: kouryu@pref.kagawa.lg.jp
Mobile phone: 携帯 :	Website: ① https://www.pref.kagawa.lg.jp/kouryu/cruise/english/index.html ②N/A	Other: その他 :

I . CRUISE SHIP RECORD (OVER THE PAST FIVE YEARS)

寄港実績 (過去5年)

Ship name 船名 :	Gross tonnage 総トン数 :	LOA 全長 :	Draft 喫水 :	Maiden call (Year) 初寄港年 :
DIAMOND PRINCESS	115,906	290.0	8.55	2019
MAASDAM	55,575	219.21	7.72	2019
ASUKA II	50,142	240.96	7.80	2012
THE WORLD	43,188	196.35	6.90	2014
SEABOURN SOJOURN	32,346	198.2	6.40	2018
AZAMARA QUEST	30,277	181.0	5.95	2019
PACIFIC VENUS	26,594	183.40	6.52	1998
NIPPONMAU	22,472	166.65	6.56	1999
LE SOLEAL	10,992	142.10	4.80	2019
LAUSTRAL	10,944	142.10	4.80	2017
STAR LEGEND	9,961	133.80	5.20	2018
LE LAPEROUSE	9,900	131.0	4.50	2019
SILVER EXPLORER	6,130	108.11	4.38	2019
SILVER DISCOVERER	5,218	102.97	4.31	2015
CALEDONIAN SKY	4,200	90.60	4.20	2014

II. CONSULATE OR EMBASSY CONTACT

大使館または領事館連絡先・所在地

Nation: 国名 :	Name of consulate or embassy: 大使館または領事館名 :	Phone: 電話番号 :	Place: 所在地 :

■ Wharf (Pier) Information

埠頭別情報

Wharf (Pier) name: ① Tamamo -10m Wharf ふ頭名 :		
III. PHYSICAL CONSIDERATIONS 物理的留意事項		
1. Berth 岸壁	Length / Water depth 延長/水深	310m / -10m
	Height of the pier above MLW or chart datum (平均干潮位又は海図基準 からの) 岸壁の高さ	4.0m
	Pier depth (distance to the closest obstruction behind the pier edge) 岸壁の幅 (岸壁の端から背 後障害物までの距離)	20m
	Minimum depth across the berth 岸壁の最低水深	-10m
	Fender bar 防舷材 Absorbed energy / number of the fender bars 吸収エネルギー/本数	314KN・m/10 v-800H,2000L
	Bollard 係船柱 Specification / number of the bollards スペック/本数	100t/10,50t/3
2. Channel 航路	Width / water depth 幅/水深	250m / -10m
3. Turning basin (diameter) 回頭泊地 (直径)		500m
4. Clearance 高さ制限		No limit
5. Maximum tidal range / max currents 最大潮差/最大潮流		<Tidal range> HHW: 2.478m/LWL: 0.181m <Currents> Few because of breakwater
6. Wind & weather conditions / tides by season 風及び季節による天候/潮汐の変化		Less than 6m/s (94.2%), more than 10m/s (0.2%) ※Takamatsu Local Meteorological Observatory

IV. LANDSIDE FACILITIES		
陸上施設		
1. Terminal ターミナル等	Terminal Availability ターミナルの有無	Available ※5 min. walk
	Shelter or facilities to shelter from rain (無い場合) 雨よけ施 設の有無	-
	Boarding Bridge ボーディングブリッジ	N/A
2. Shore gangway ギヤングウェイ		N/A
3. Pay phone 公衆電話		Available
4. Restroom / washroom トイレ		Available
5. Vending machine / kiosk 自動販売機・売店		Available
6. Need to arrange shuttles to downtown? 市街地へシャトルバスが必要か		No, because it is close.
7. Distance and time to downtown? 市街地までの距離・時間		5 min. walk
8. Distance and time to primary sightseeing area 主要観光地までの距離・時間		Ritsurin Garden 3km/10 min. by car Kotohira-gu Shrine 40km/60 min. by car Naoshima 50 min. by ferry
V. CUSTOMS AND IMMIGRATION		
税関及び入国管理		
1. Availability of CIQ services and facilities CIQの有無	Permanent 常設	N/A
	Temporary 仮設 (船上を含む)	Negotiable
2. Secure electronic access 自動化出入国ゲートの有無		N/A
VI. WORKING HOURS		
サービス提供時間		
1. Pilotage パイロット		24hrs
2. Tugage タグ		24hrs
3. Line handling 綱とり		24hrs
4. Other (pls specify) その他		Bording and Getting of : 24hrs
VII. SECURITY		
セキュリティ		
1. ISPS certified? ISPSの認定有無		Yes

VIII. TRANSPORTATION 交通機関		
1. Parking for tour buses (number of buses) 観光バス待機所 (駐車台数)		20
2. Parking for private cars (number of cars) 自家用車駐車場 (駐車台数)		10
3. Parking for taxis (number of taxis) タクシープール (駐車台数)		30
4. Name of the nearest airport from the pier ふ頭から最も近い空港の名称		Takamatsu Airport
5. Time from the pier to the airport by car ふ頭から空港までの車での移動時間		40 min.
6. Name of the nearest rail station from the pier ふ頭から最も近い鉄道駅の名称		JR Takamatsu Station
7. Time from the pier to the rail station by car ふ頭から鉄道駅までの車での移動時間		5 min. walk
IX. TERMINAL SERVICE ターミナル内のサービス		
1. Wi-Fi service Wi-Fi サービス		Available
2. Postal & delivery service 郵便・宅配便サービス		N/A
3. Foreign exchange 外貨両替所	Availability 両替所の有無	Negotiable
	Kinds of currencies 取り扱い貨幣の種類	Negotiable
	Business hours・days 営業時間・営業日	Negotiable
4. Tourist information 観光案内所	Availability 観光案内所の有無	Available
	Language 対応言語	Negotiable
	Business hours・days 営業時間・営業日	Negotiable

X. REFERENCE INFORMATION

参考情報

Wharf position figure

ふ頭位置図

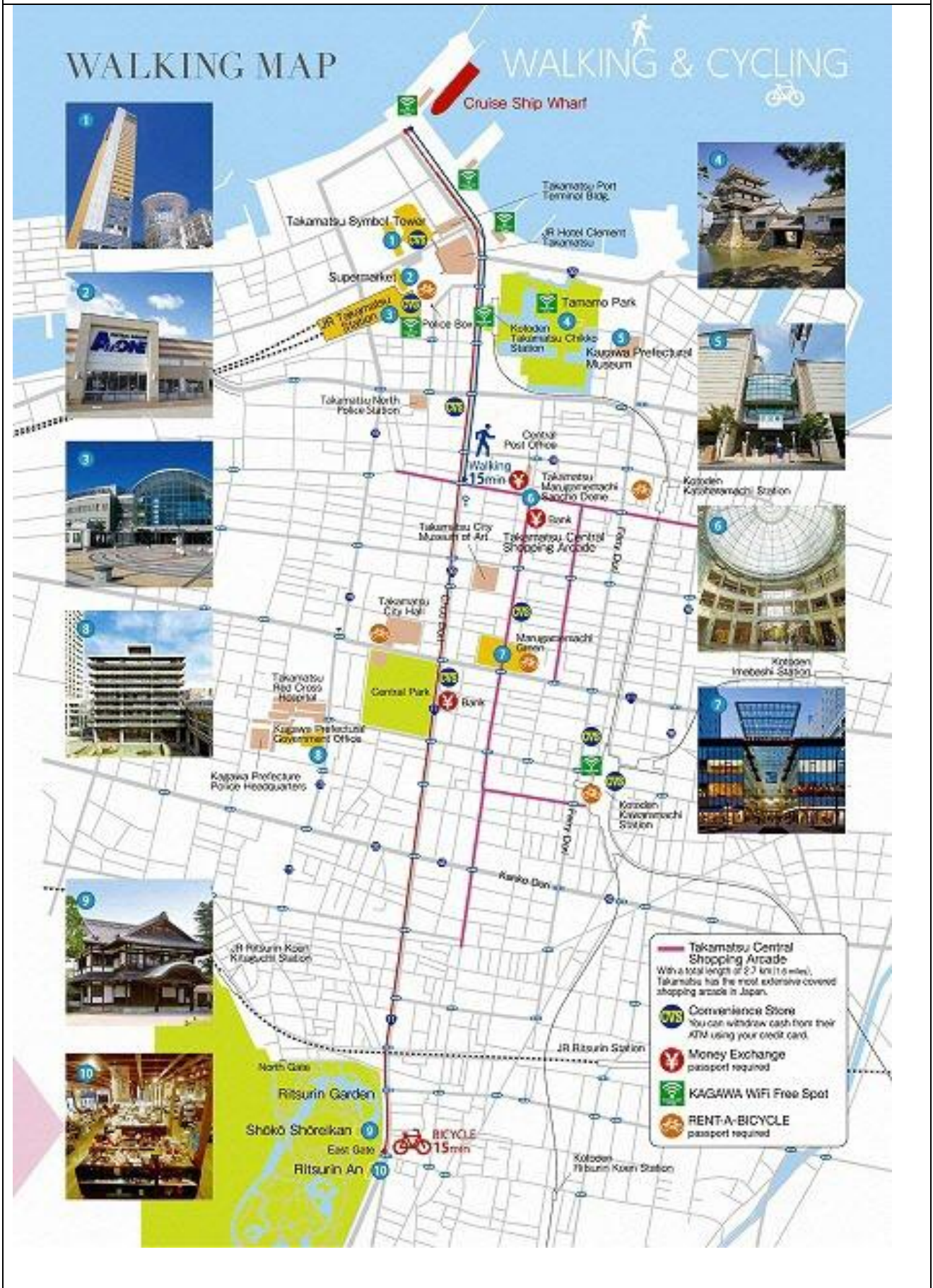
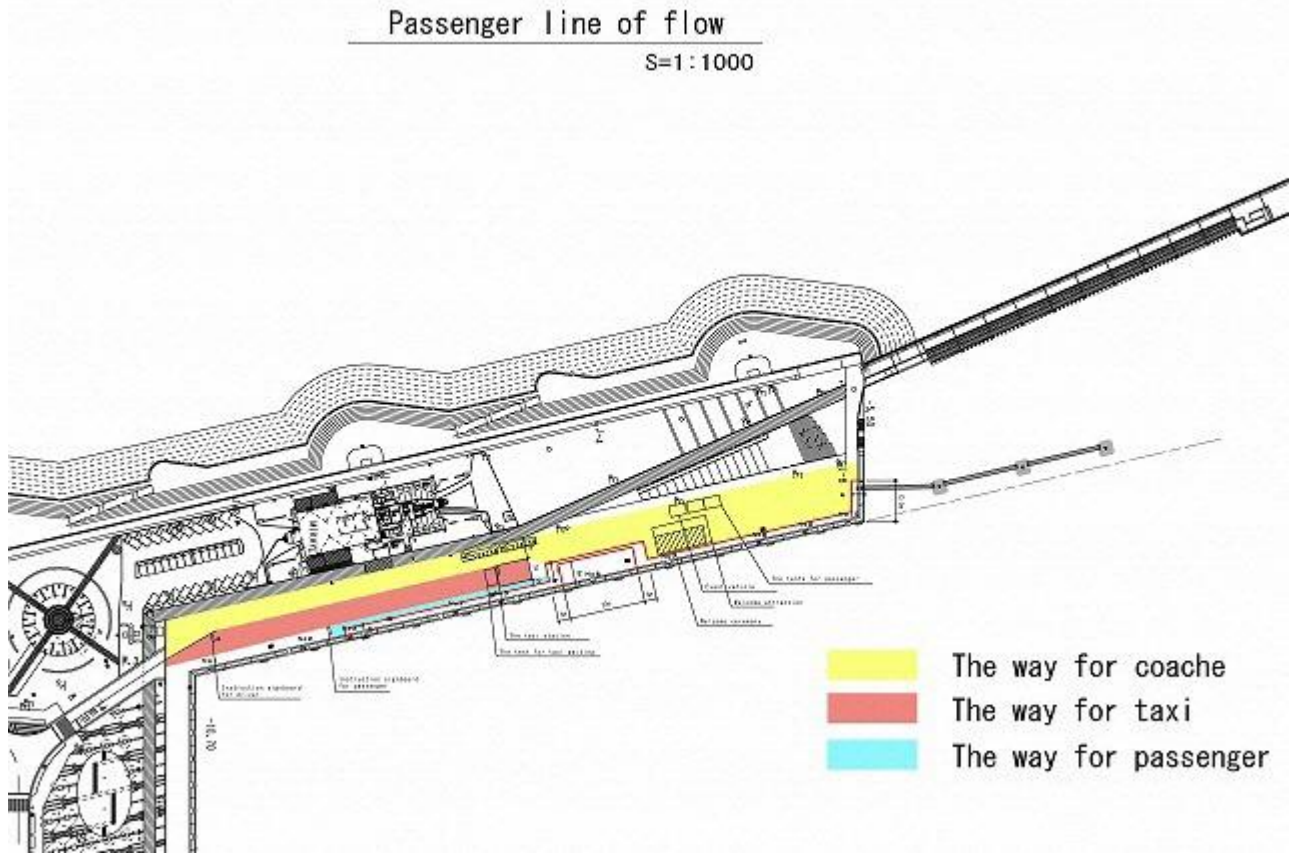


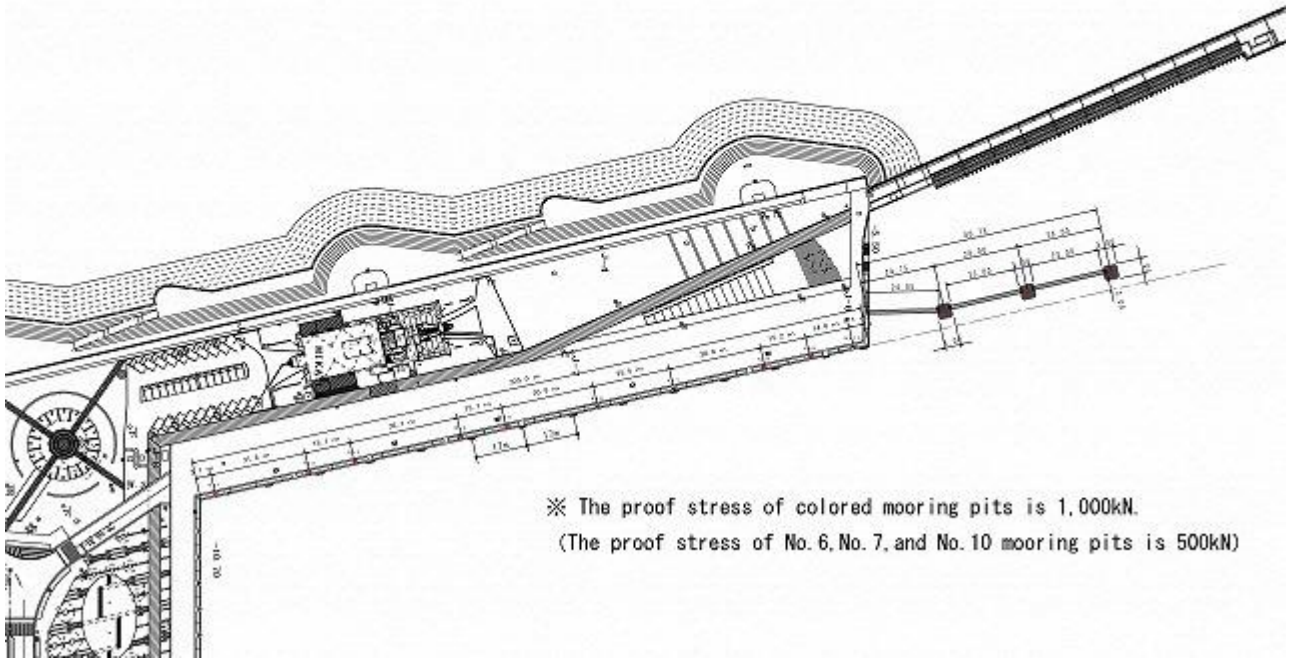
Figure of the terminal placement and passenger line of flow
ターミナル配置図と受入動線



The details of a fender bar and bollard
防舷材と係船柱の詳細

Takamatsu port

S=1:1000



※ The proof stress of colored mooring pits is 1,000kN.
(The proof stress of No. 6, No. 7, and No. 10 mooring pits is 500kN)

■ Wharf (Pier) Information

埠頭別情報

Wharf (Pier) name: ② Asahishinmachi Container Terminal ふ頭名 :		
III. PHYSICAL CONSIDERATIONS 物理的留意事項		
1. Berth 岸壁	Length / Water depth 延長/水深	370m / -10m
	Height of the pier above MLW or chart datum (平均干潮位又は海図基準 からの) 岸壁の高さ	3.84 m
	Pier depth (distance to the closest obstruction behind the pier edge) 岸壁の幅 (岸壁の端から背 後障害物までの距離)	20m
	Minimum depth across the berth 岸壁の最低水深	-10m
	Fender bar 防舷材 Absorbed energy / number of the fender bars 吸収エネルギー/本数	165kN・m/26 600H × 1,800L
	Bollard 係船柱 Specification / number of the bollards スペック/本数	700kN/12 350kN/13
2. Channel 航路	Width / water depth 幅/水深	318m / -10m
3. Turning basin (diameter) 回頭泊地 (直径)		580m
4. Clearance 高さ制限		No limit
5. Maximum tidal range / max currents 最大潮差/最大潮流		<Tidal range> HHW: 2.478m/LWL: 0.181m
6. Wind & weather conditions / tides by season 風及び季節による天候/潮汐の変化		

IV. LANDSIDE FACILITIES		
陸上施設		
1. Terminal ターミナル等	Terminal Availability ターミナルの有無	N/A
	Shelter or facilities to shelter from rain (無い場合) 雨よけ施設の有無	TEMPORARY TENT
	Boarding Bridge ボーディングブリッジ	N/A
2. Shore gangway ギャングウェイ		N/A
3. Pay phone 公衆電話		N/A
4. Restroom / washroom トイレ		Negotiable
5. Vending machine / kiosk 自動販売機・売店		Negotiable
6. Need to arrange shuttles to downtown? 市街地へシャトルバスが必要か		Yes
7. Distance and time to downtown? 市街地までの距離・時間		15 min. by car
8. Distance and time to primary sightseeing area 主要観光地までの距離・時間		Ritsurin Garden 7km, 20 min. by car Kotohira-gu Shrine 40km, 70 min. by car Naoshima 60 min. by car & ferry
V. CUSTOMS AND IMMIGRATION		
税関及び入国管理		
1. Availability of CIQ services and facilities CIQの有無	Permanent 常設	N/A
	Temporary 仮設 (船上を含む)	Available
2. Secure electronic access 自動化出入国ゲートの有無		N/A
VI. WORKING HOURS		
サービス提供時間		
1. Pilotage パイロット		24hrs
2. Tugage タグ		24hrs
3. Line handling 綱とり		24hrs
4. Other (pls specify) その他		
VII. SECURITY		
セキュリティ		
1. ISPS certified? ISPSの認定有無		Yes

VIII. TRANSPORTATION 交通機関		
1. Parking for tour buses (number of buses) 観光バス待機所 (駐車台数)		40
2. Parking for private cars (number of cars) 自家用車駐車場 (駐車台数)		
3. Parking for taxis (number of taxis) タクシープール (駐車台数)		50
4. Name of the nearest airport from the pier ふ頭から最も近い空港の名称		Takamatsu Airport
5. Time from the pier to the airport by car ふ頭から空港までの車での移動時間		40 min.
6. Name of the nearest rail station from the pier ふ頭から最も近い鉄道駅の名称		JR Takamatsu Station
7. Time from the pier to the rail station by car ふ頭から鉄道駅までの車での移動時間		15 min. By car
IX. TERMINAL SERVICE ターミナル内のサービス		
1. Wi-Fi service Wi-Fi サービス		Negotiable
2. Postal & delivery service 郵便・宅配便サービス		N/A
3. Foreign exchange 外貨両替所	Availability 両替所の有無	Negotiable
	Kinds of currencies 取り扱い貨幣の種類	Negotiable
	Business hours・days 営業時間・営業日	Negotiable
4. Tourist information 観光案内所	Availability 観光案内所の有無	Available
	Language 対応言語	Negotiable
	Business hours・days 営業時間・営業日	Negotiable

X. REFERENCE INFORMATION

参考情報

Wharf position figure

ふ頭位置図

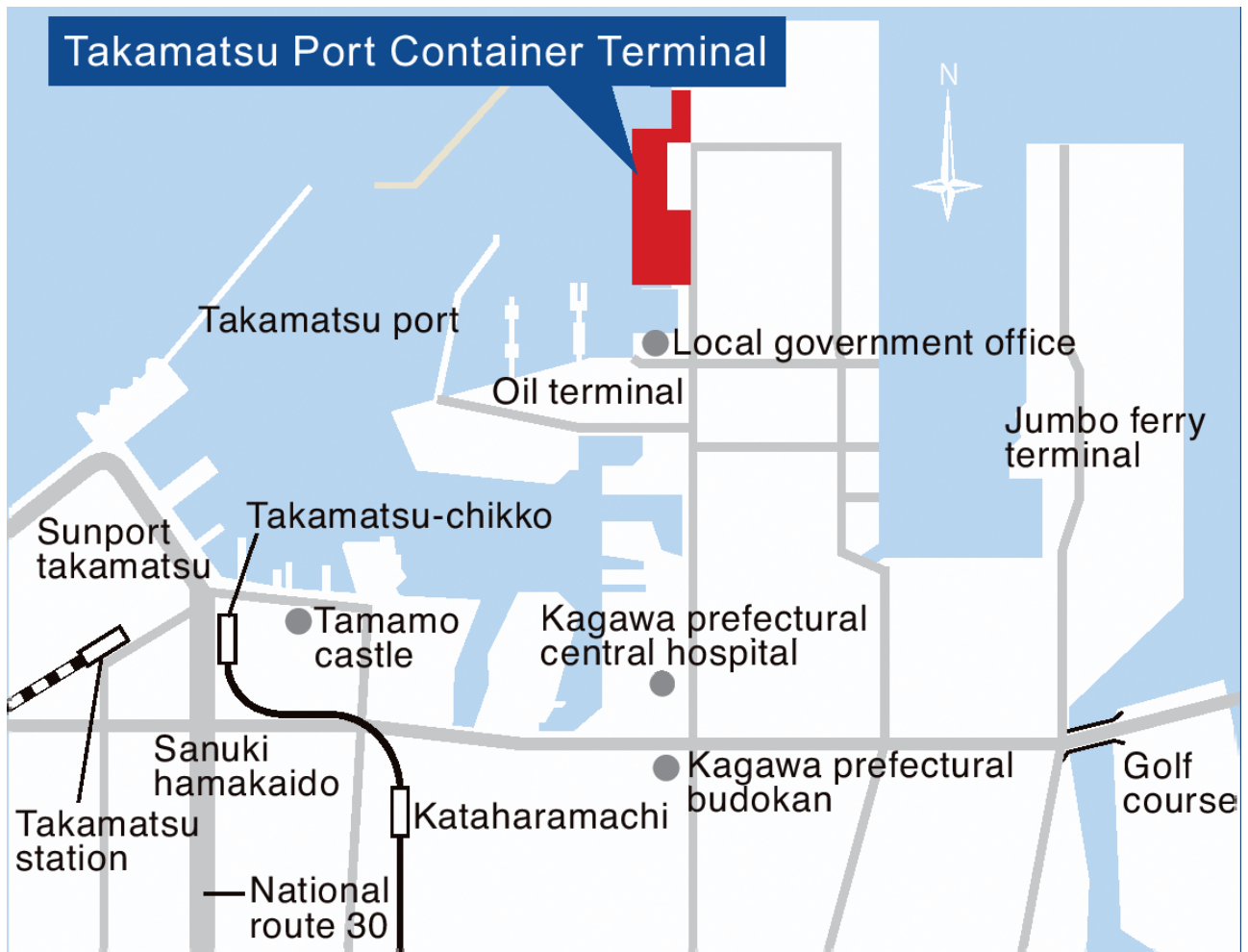
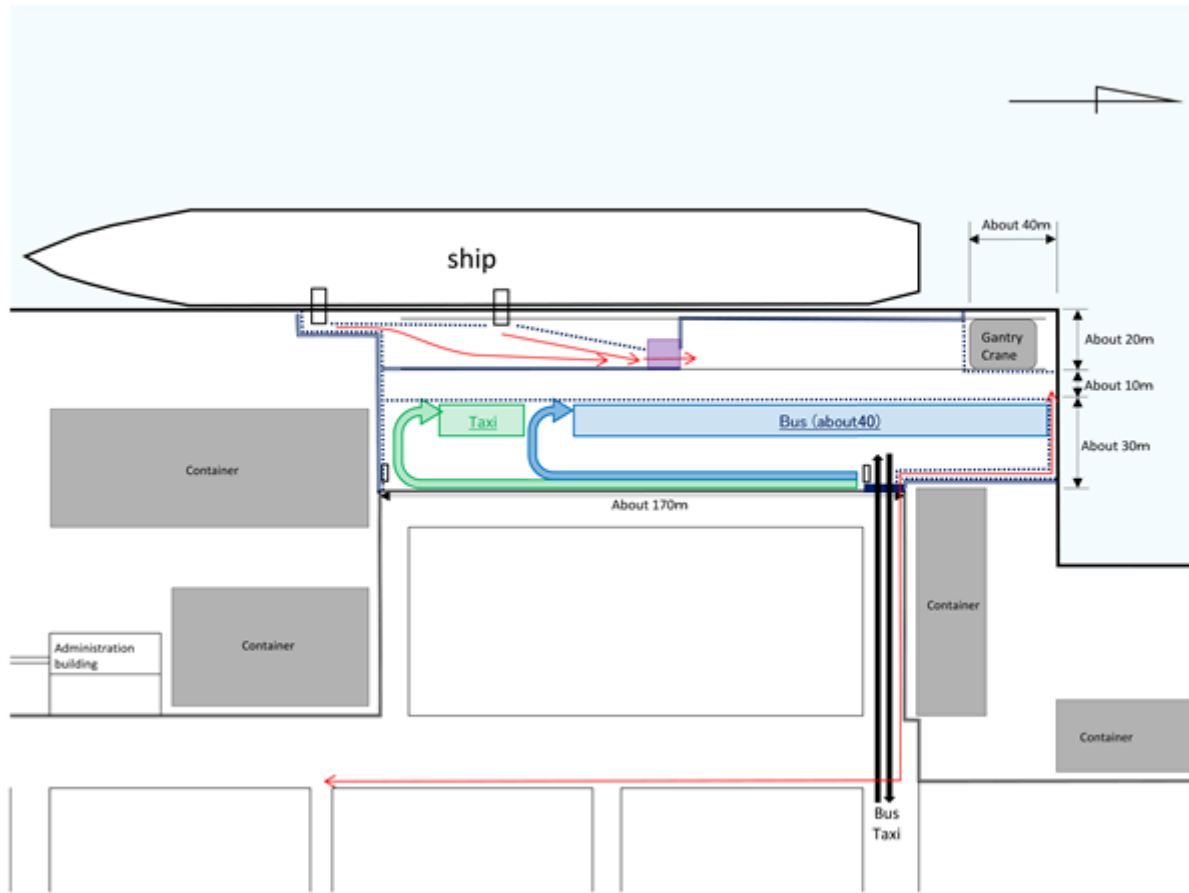


Figure of the terminal placement and passenger line of flow
ターミナル配置図と受入動線



The details of a fender bar and bollard

防舷材と係船柱の詳細

Mooring Pit and Fender
(Fchiku -10M Ganpeki) Port of Takamatsu.

Mooring Pit	
Fender	
Car stop	
Ladder	

Fender	: 26 (A_type)	Interval : 13.0 m
Mooring Pit	: 12 (A_type) 70t	Interval : 28.0 m
Mooring Pit	: 13 (B_type) 35t	Interval : 28.0 m

