

CRUISE SHIP PIER AND TERMINAL FACILITY SPECIFICATION OVERVIEW

クルーズ係留施設及びターミナル施設概要

As of 01/01/2021
2021年1月1日現在

■ Common Information

共通情報

PORT NAME: Port of Karatsu 港名：唐津港		
LOCATION / ADDRESS: 10,Nakanosedori,Karatsu-city,Saga 847-0101,Japan 住所：		
PORT CONTACT: 1-1,Nishi-jyonai,Karatsu-city,Saga 847-8511,Japan 連絡先：		
Phone: 電話：+81-955-72-9187	Fax: +81-955-72-9179	E-mail: minato-shinkou@city.karatsu.lg.jp
Mobile phone: 携帯：	Website: http://www.city.karatsu.lg.jp	Other: その他：

I . CRUISE SHIP RECORD (OVER THE PAST FIVE YEARS) 寄港実績 (過去5年)

Ship name 船名：	Gross tonnage 総トン数：	LOA 全長：	Draft 喫水：	Maiden call (Year) 初寄港年：
ASUKAII	50,142	241.0	7.8	2007
NIPPON MARU	22,472	166.7	6.6	2001
PACIFIC VENUS	26,594	183.4	6.5	1999
STAR LEGEND	9,961	133.8	5.5	2018
L'AUSTRAL	10,944	142.1	4.8	2018
BREMEN	6,752	111.5	4.8	2018
SILVER MUSE	40,791	212.8	6.7	2019
SILVER EXPLORER	6,130	108.1	4.38	2019
LE SOLEAL	10,992	142.1	4.74	2019
LE LAPEROUSE	10,000	127.3	4.6	2019

II. CONSULATE OR EMBASSY CONTACT

大使館または領事館連絡先・所在地

Nation: 国名：	Name of consulate or embassy: 大使館または領事館名：	Phone: 電話番号：	Place: 所在地：
Australia	Australian Consulate-General Osaka	+81-6-6941-9271	Osaka
Canada	Embassy of Canada in Japan	+81-3-5412-6200	Tokyo
China	Consulate-General of the People's Republic of China in Fukuoka	+81-92-713-1121	Fukuoka city
France	Ambassade de France à Tokyo	+81-3-5798-6000	Tokyo
Germany	German Consulate Osaka-Kobe	+81-6-6440-5070	Osaka
Italy	Consulate-General of Italy in Osaka	+81-6-4706-5820	Osaka
Republic of Korea	Consulate-General of the Republic of Korea in Fukuoka	+81-92-771-0463	Fukuoka city
United Kingdom of Great Britain and Northern Ireland	British Embassy Tokyo	+81-3-5211-1100	Tokyo
United States of America	American Consulate Fukuoka	+81-92-751-9331	Fukuoka city

■ Wharf (Pier) Information

埠頭別情報

Wharf (Pier) name: Myoken Wharf ふ頭名 : 妙見ふ頭		
III. PHYSICAL CONSIDERATIONS 物理的留意事項		
1. Berth 岸壁	Length / Water depth 延長/水深	① #4 240m / -12m
	Height of the pier above MLW or chart datum (平均干潮位又は海図基準 からの) 岸壁の高さ	① #4 +4.00
	Pier depth (distance to the closest obstruction behind the pier edge) 岸壁の幅 (岸壁の端から背 後障害物までの距離)	① #4 20m
	Minimum depth across the berth 岸壁の最低水深	① #4 -12m
	Fender bar 防舷材 Absorbed energy / number of the fender bars 吸収エネルギー/本数	① #4 182.4 kN・m / 22
	Bollard 係船柱 Specification / number of the bollards スペック/本数	① #4 50t / 11
2. Channel 航路	Width / water depth 幅/水深	① #4 293m / -12m
3. Turning basin (diameter) 回頭泊地 (直径)		482m
4. Clearance 高さ制限		No limit
5. Maximum tidal range / max currents 最大潮差/最大潮流		<Tidal range> HHW 2.96m / LLW -0.43m <Currents>
6. Wind & weather conditions / tides by season 風及び季節による天候/潮汐の変化		Less than 5m/sec(88.8%), more than 10m/sec(0.1%)

IV. LANDSIDE FACILITIES 陸上施設		
1. Terminal ターミナル等	Terminal Availability ターミナルの有無	① Not available
	Shelter or facilities to shelter from rain (無い場合) 雨よけ施 設の有無	The movable sliding shelter (Sliding Roof) is available in the wharf
	Boarding Bridge ボーディングブリッジ	Not available
2. Shore gangway ギャングウェイ		Not available
3. Pay phone 公衆電話		Not available
4. Restroom / washroom トイレ		Temporary restroom is available
5. Vending machine / kiosk 自動販売機・売店		Not available
6. Need to arrange shuttles to downtown? 市街地へシャトルバスが必要か		Yes
7. Distance and time to downtown? 市街地までの距離・時間		Approx. 10 minutes by car.
8. Distance and time to primary sightseeing area 主要観光地までの距離・時間		Approx. 15 minutes by car.
V. CUSTOMS AND IMMIGRATION 税関及び入国管理		
1. Availability of CIQ services and facilities CIQ の有無	Permanent 常設	Not available
	Temporary 仮設 (船上を含む)	Available
2. Secure electronic access 自動化出入国ゲートの有無		Not available
VI. WORKING HOURS サービス提供時間		
1. Pilotage パイロット		Can be negotiated with the port services.
2. Tugage タグ		Can be negotiated with the port services.
3. Line handling 綱とり		Can be negotiated with the port services.
4. Other (pls specify) その他		
VII. SECURITY セキュリティ		
1. ISPS certified? ISPS の認定有無		Yes

VIII. TRANSPORTATION 交通機関		
1. Parking for tour buses (number of buses) 観光バス待機所 (駐車台数)		50 buses
2. Parking for private cars (number of cars) 自家用車駐車場 (駐車台数)		200 cars
3. Parking for taxis (number of taxis) タクシールール (駐車台数)		50 taxis
4. Name of the nearest airport from the pier ふ頭から最も近い空港の名称		Fukuoka International airport
5. Time from the pier to the airport by car ふ頭から空港までの車での移動時間		Approx. 90 minutes using toll ways
6. Name of the nearest rail station from the pier ふ頭から最も近い鉄道駅の名称		Nishi-Karatsu station (JR station)
7. Time from the pier to the rail station by car ふ頭から鉄道駅までの車での移動時間		Approx. 5 minutes by car
IX. TERMINAL SERVICE ターミナル内のサービス		
1. Wi-Fi service Wi-Fi サービス		Temporary Free Wi-Fi is available
2. Postal & delivery service 郵便・宅配便サービス		Not available
3. Foreign exchange 外貨両替所	Availability 両替所の有無	Not available
	Kinds of currencies 取り扱い貨幣の種類	Not available
	Business hours・days 営業時間・営業日	
4. Tourist information 観光案内所	Availability 観光案内所の有無	Temporary Tourist information is available
	Language 対応言語	English
	Business hours・days 営業時間・営業日	

X. REFERENCE INFORMATION

参考情報

Wharf position figure

ふ頭位置図

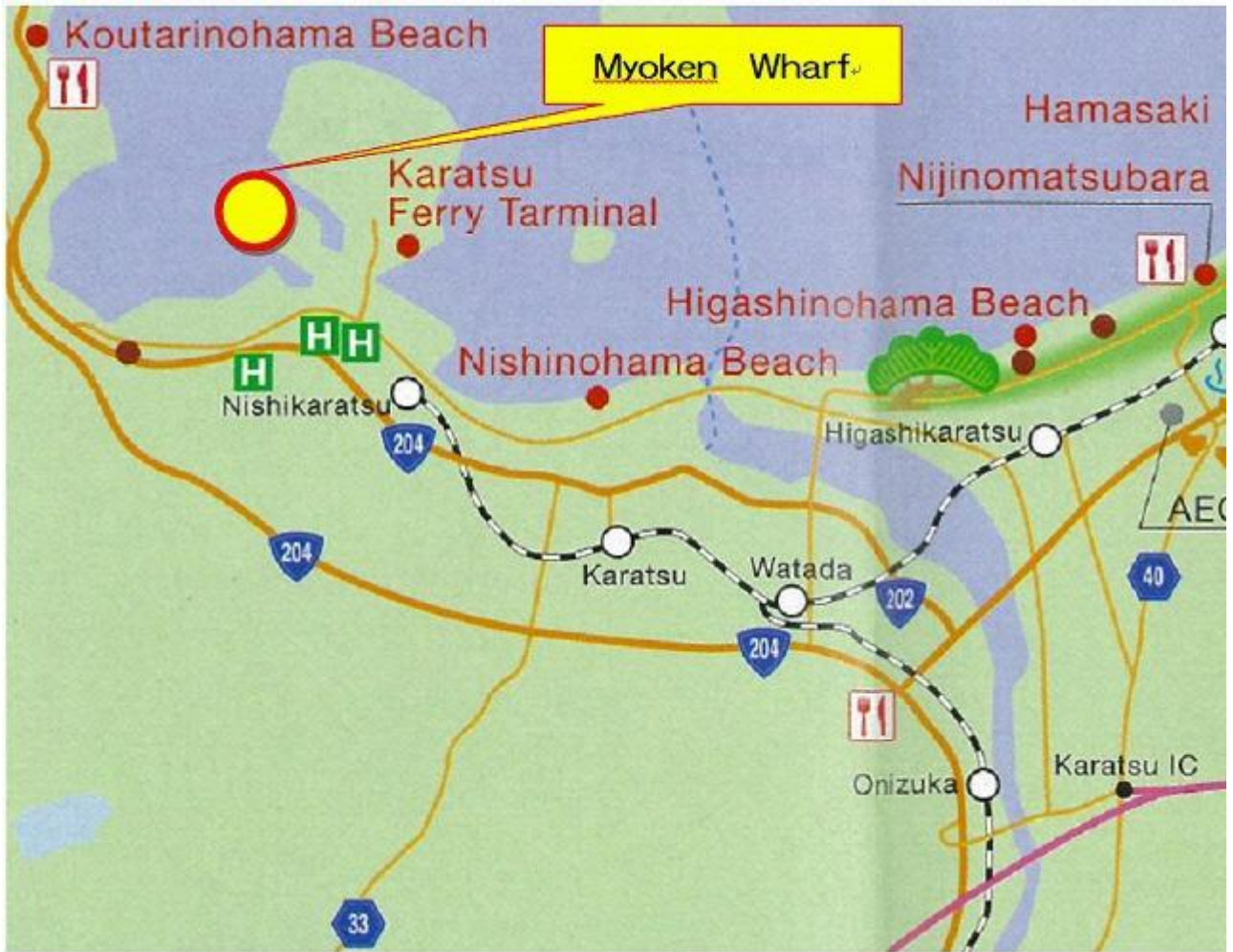
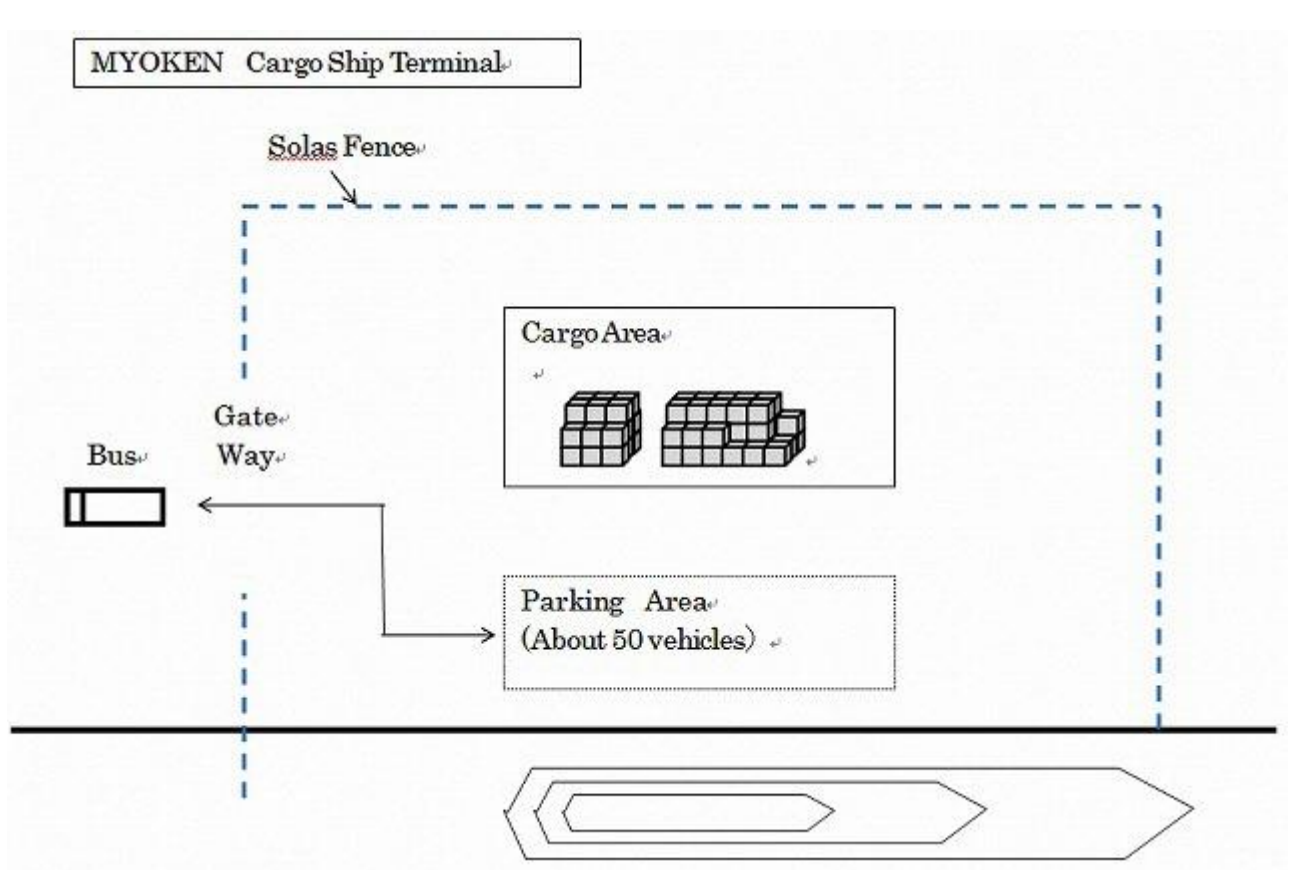
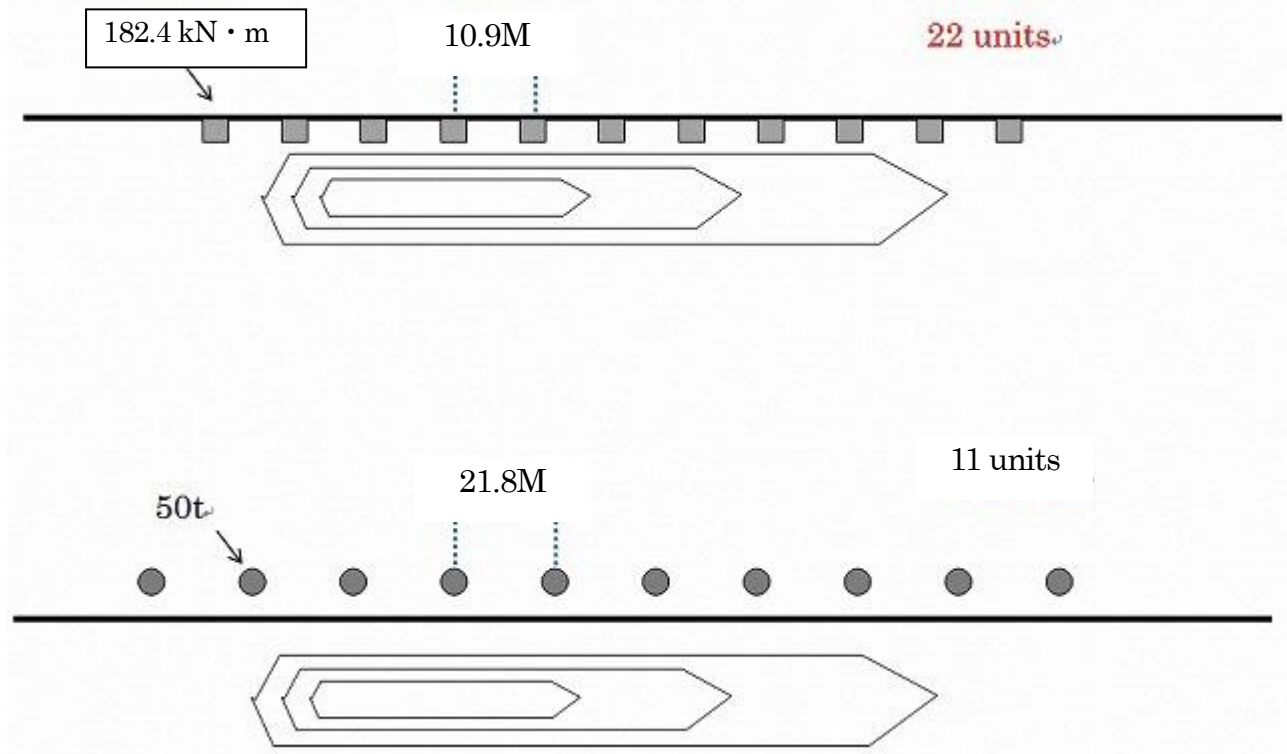


Figure of the terminal placement and passenger line of flow
ターミナル配置図と受入動線



The details of a fender bar and bollard

防舷材と係船柱の詳細



■ Wharf (Pier) Information

埠頭別情報

Wharf (Pier) name: East Wharf ふ頭名：東港		
III. PHYSICAL CONSIDERATIONS 物理的留意事項		
1. Berth 岸壁	Length / Water depth 延長/水深	①230m/ -9m (-7.4m under dredging)
	Height of the pier above MLW or chart datum (平均干潮位又は海図基準 からの) 岸壁の高さ	①+3.5
	Pier depth (distance to the closest obstruction behind the pier edge) 岸壁の幅 (岸壁の端から背 後障害物までの距離)	①20m
	Minimum depth across the berth 岸壁の最低水深	① -9m
	Fender bar 防舷材 Absorbed energy / number of the fender bars 吸収エネルギー/本数	① 102.6kN・m/16
	Bollard 係船柱 Specification / number of the bollards スペック/本数	①70t/10
2. Channel 航路	Width / water depth 幅/水深	① 138m/-7.4m (under construction)
3. Turning basin (diameter) 回頭泊地 (直径)		340m
4. Clearance 高さ制限		No Limit
5. Maximum tidal range / max currents 最大潮差/最大潮流		<Tidal range> HHW 2.96m / LLW 0.43m <Current>
6. Wind & weather conditions / tides by season 風及び季節による天候/潮汐の変化		Less than 5m/sec(89.8%),more than 10m/sec(0.04%)

IV. LANDSIDE FACILITIES		
陸上施設		
1. Terminal ターミナル等	Terminal Availability ターミナルの有無	Not available
	Shelter or facilities to shelter from rain (無い場合) 雨よけ施 設の有無	Available
	Boarding Bridge ボーディングブリッジ	Not available
2. Shore gangway ギャングウェイ		Not available
3. Pay phone 公衆電話		Not available
4. Restroom / washroom トイレ		Temporary restroom is available
5. Vending machine / kiosk 自動販売機・売店		Not available
6. Need to arrange shuttles to downtown? 市街地へシャトルバスが必要か		Yes
7. Distance and time to downtown? 市街地までの距離・時間		Approx. 10 minutes by car.
8. Distance and time to primary sightseeing area 主要観光地までの距離・時間		Approx. 15 minutes by car.
V. CUSTOMS AND IMMIGRATION		
税関及び入国管理		
1. Availability of CIQ services and facilities CIQ の有無	Permanent 常設	Not available
	Temporary 仮設 (船上を含む)	Available
2. Secure electronic access 自動化出入国ゲートの有無		Not available
VI. WORKING HOURS		
サービス提供時間		
1. Pilotage パイロット		Can be negotiated with the port services.
2. Tugage タグ		Can be negotiated with the port services.
3. Line handling 綱とり		Can be negotiated with the port services.
4. Other (pls specify) その他		
VII. SECURITY		
セキュリティ		
1. ISPS certified? ISPS の認定有無		Yes

VIII. TRANSPORTATION 交通機関		
1. Parking for tour buses (number of buses) 観光バス待機所 (駐車台数)		50 buses
2. Parking for private cars (number of cars) 自家用車駐車場 (駐車台数)		200 cars
3. Parking for taxies (number of taxies) タクシープール (駐車台数)		50 taxies
4. Name of the nearest airport from the pier ふ頭から最も近い空港の名称		Fukuoka International airport
5. Time from the pier to the airport by car ふ頭から空港までの車での移動時間		Approx. 90 minutes using toll ways
6. Name of the nearest rail station from the pier ふ頭から最も近い鉄道駅の名称		Nishi-Karatsu station (JR station)
7. Time from the pier to the rail station by car ふ頭から鉄道駅までの車での移動時間		Approx. 5 minutes by car.
IX. TERMINAL SERVICE ターミナル内のサービス		
1. Wi-Fi service Wi-Fi サービス		Temporary Free Wi-Fi is available
2. Postal & delivery service 郵便・宅配便サービス		Not available
3. Foreign exchange 外貨両替所	Availability 両替所の有無	Not available
	Kinds of currencies 取り扱い貨幣の種類	Not available
	Business hours・days 営業時間・営業日	
4. Tourist information 観光案内所	Availability 観光案内所の有無	Temporary Tourist information is available
	Language 対応言語	English
	Business hours・days 営業時間・営業日	

X. REFERENCE INFORMATION

参考情報

Wharf position figure

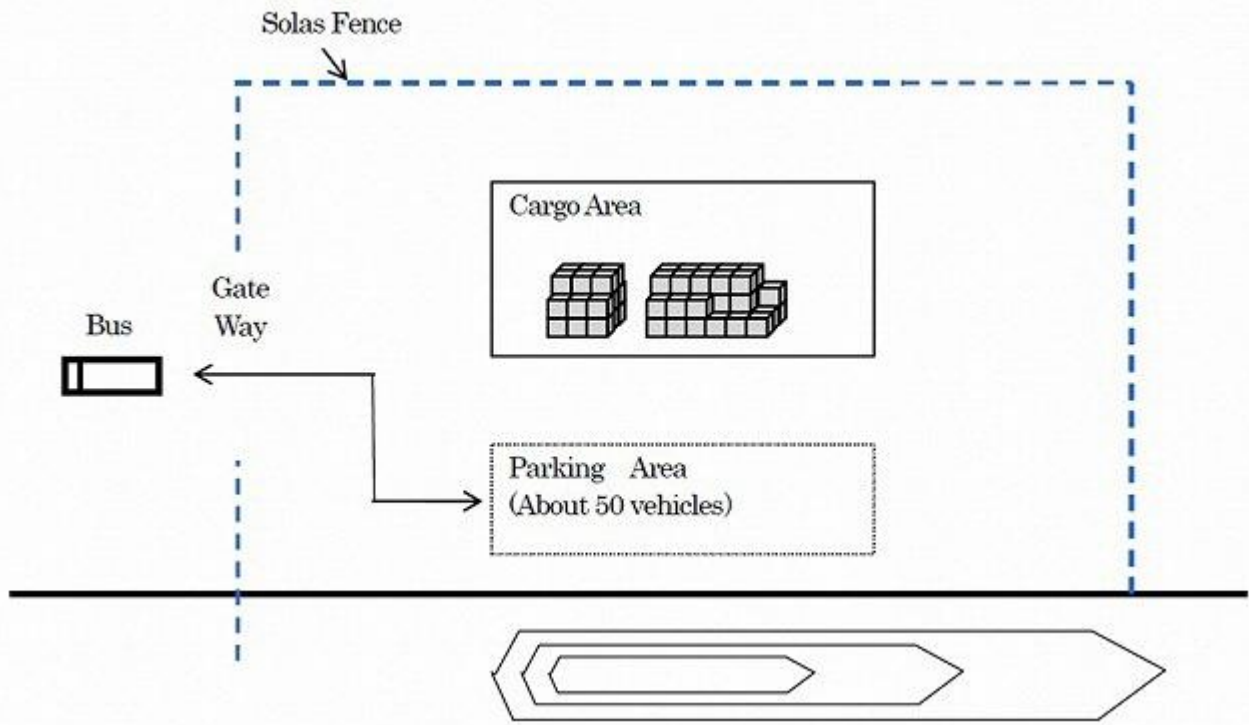
ふ頭位置図



Figure of the terminal placement and passenger line of flow

ターミナル配置図と受入動線

East Wharf



The details of a fender bar and bollard

防舷材と係船柱の詳細

